Case a 1 Euro Pratola peligna

IMMOBILE 001.

Piazza San Lorenzo, n. 16 67035 Pratola Peligna (AQ)

Foglio. 5 Particella 625 Sub 4

CATEGORIA CATASTALE A/3

CONSISTENZA CATASTALE Vani 6

RENDITA Euro 325,37

NUMERO PIANI T – 1 – 2 – 3

In cessione dal 01 marzo 2021

IMMOBILE ACQUISITO

CENTRO SERVIZI TERRITORIALI
SULMONA

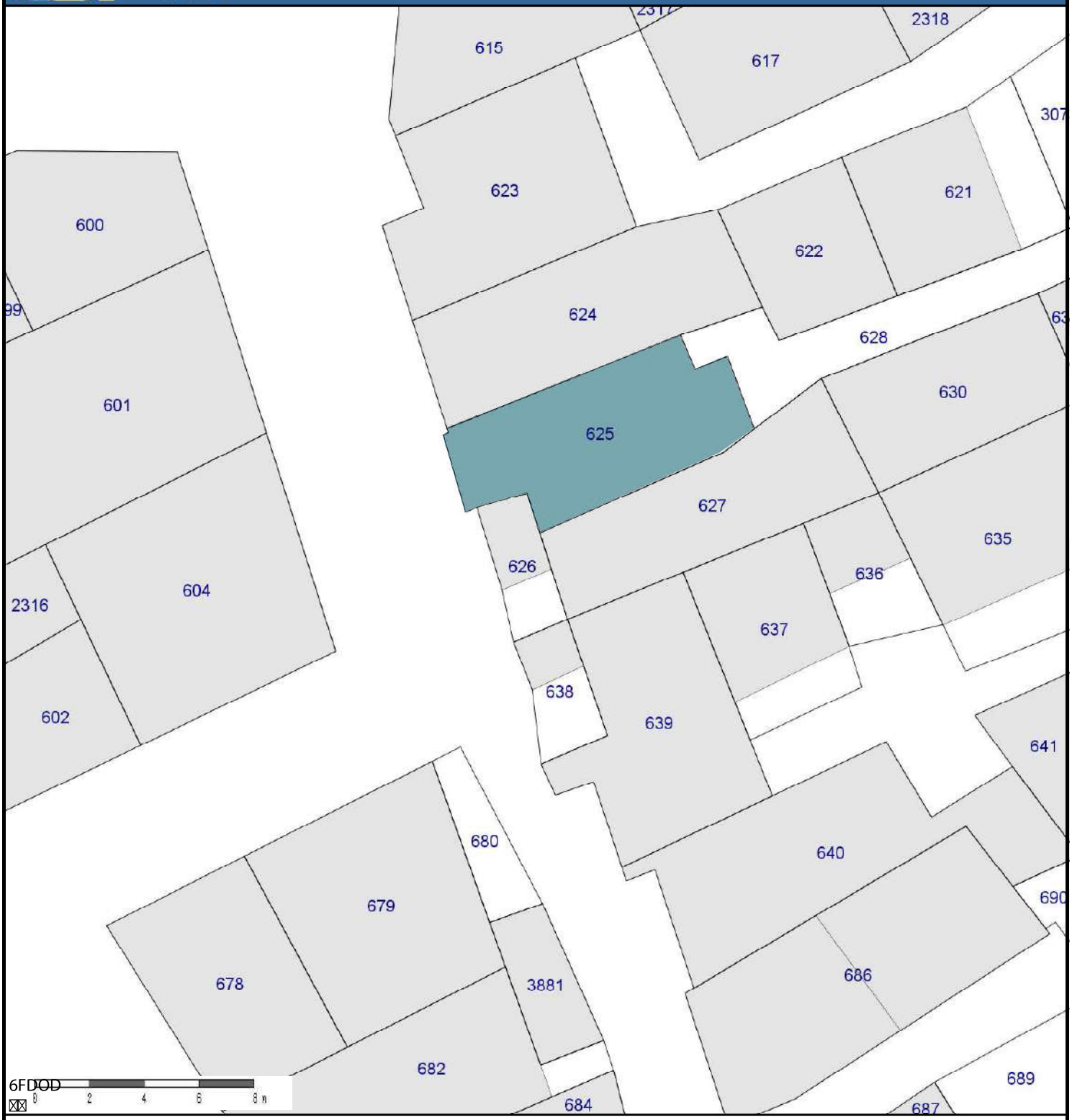

6FDOOD

&DWDVWR

3DUWLFHOOH

(GLILFL

Agenzia del Territorio
CATASTO FABBRICATI
Ufficio Provinciale di
L' Aquila

Dichiarazione protocollo n. AQ0182872 del 20/06/2011

Planimetria di u.i.u. in Comune di Pratola Peligna

Via San Lorenzo civ. 16

Identificativi Catastali:	Compilata da:
Sezione:	Colella Enrico
Foglio: 5	Iscritto all'albo: Ingegneri
Particella: 625	
Subalterno: 4	Prov. L' Aquila N. 691

Scheda n. 1 Scala 1:200

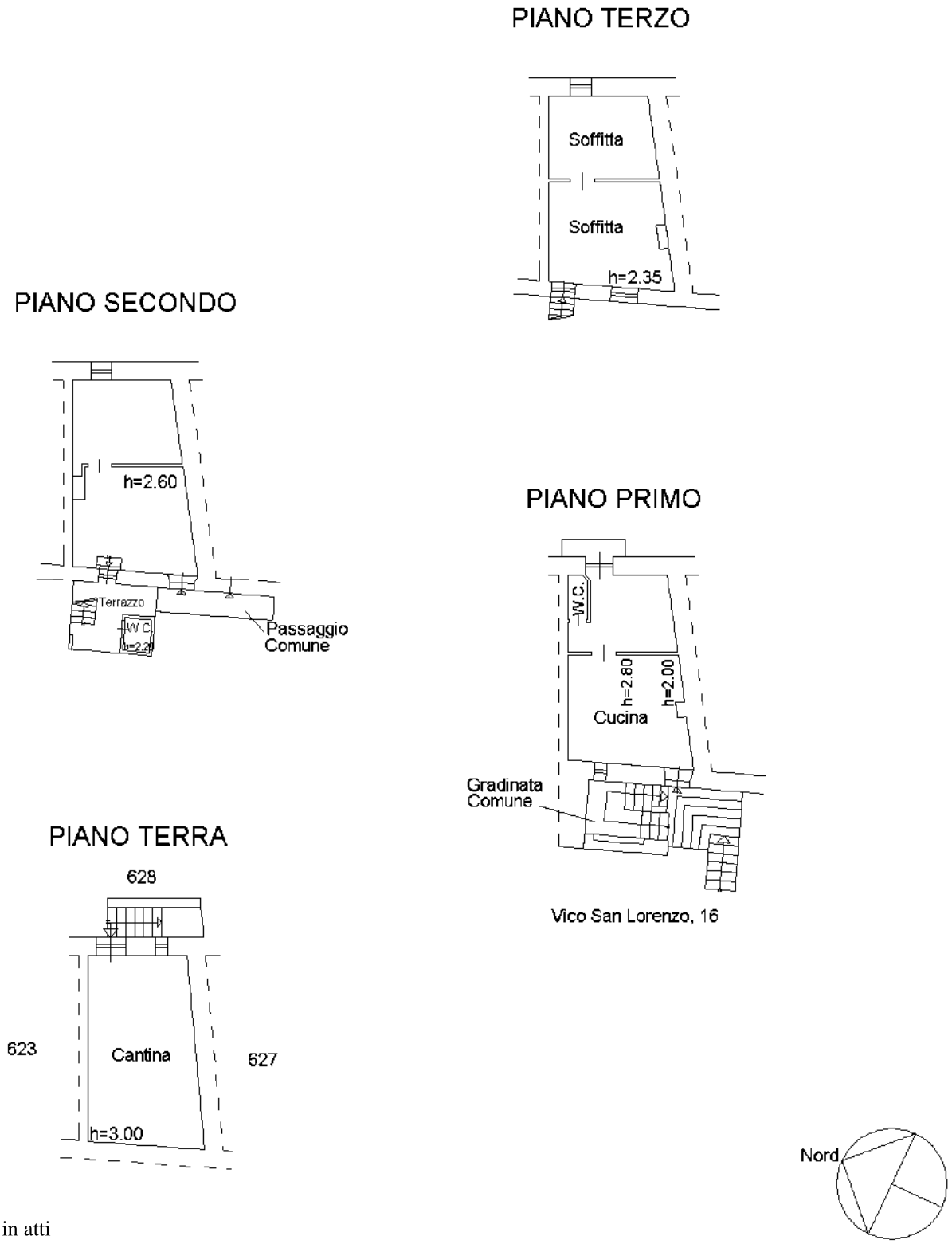

Catasto dei Fabbricati - Situazione al 31/03/2021 - Comune di PRATOLA PELIGNA (H007) - < Foglio: 5 - Particella: 625 - Subalterno: 4 >
VIA SAN LORENZO n. 16 piano: T-1-2-; COMUNE DI PRATOLA PELIGNA (AQ) PROT.NUM. 0005204 31-03-2021 partenza

Ultima planimetria in atti

Case a 1 Euro Pratola peligna

IMMOBILE 002.

Via Schiavonia, n.7 67035 Pratola Peligna (AQ)

Foglio. 5 Particella 1272

CATEGORIA CATASTALE C/2

CONSISTENZA CATASTALE 30 mq

RENDITA Euro 80,57

NUMERO PIANI T – 1

In cessione dal 17 marzo 2021

IMMOBILE ACQUISITO

5

9

5

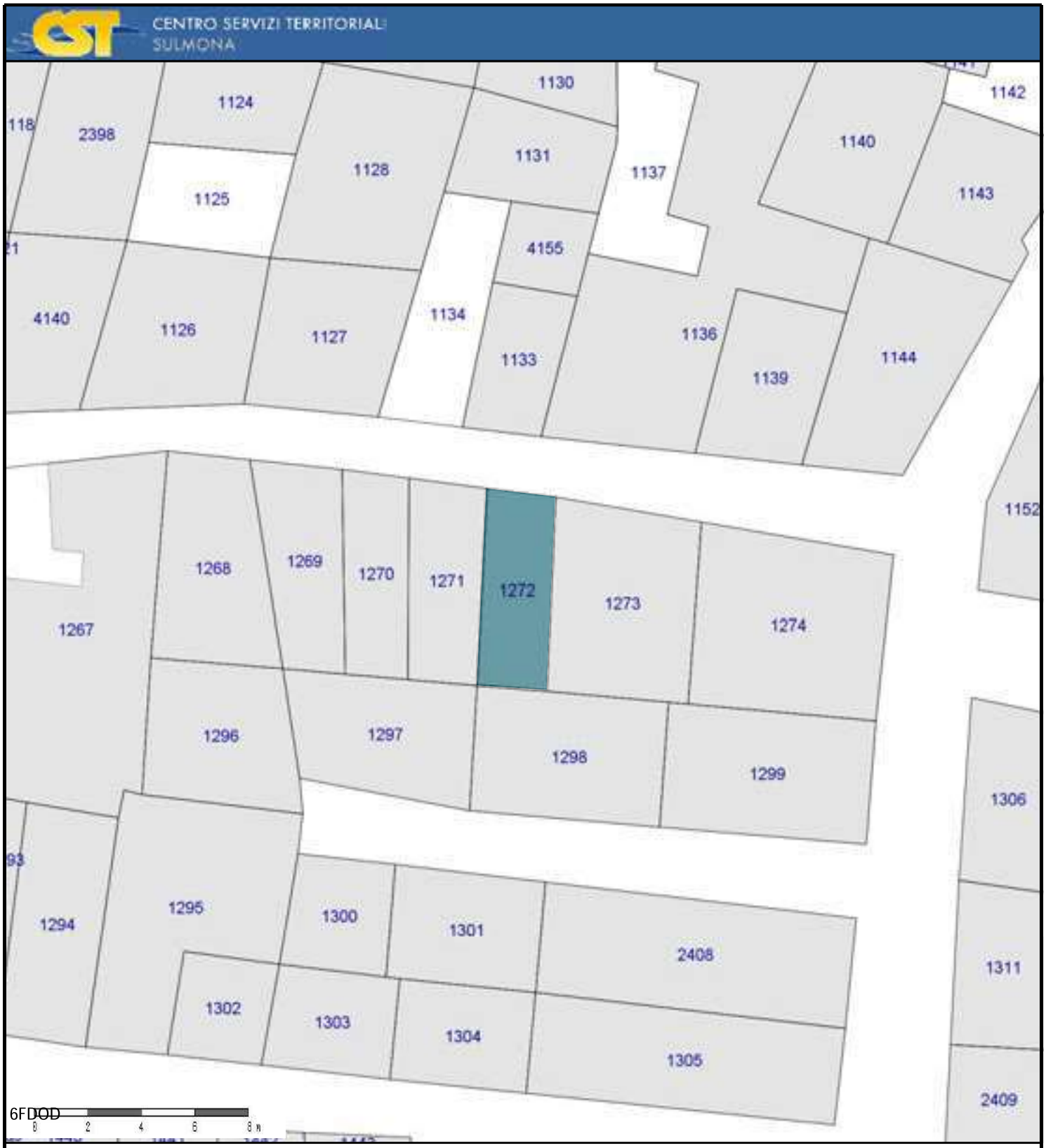

&DWDVWR

3DUWLFHOOH

(GLILFL

Agenzia del Territorio
CATASTO FABBRICATI
Ufficio Provinciale di
L' Aquila

Dichiarazione protocollo n. 000242222 del 22/12/2003

Planimetria di u.i.u. in Comune di Pratola Peligna

Via Schiavonia civ. 7

Identificativi Catastali:	Compilata da:
Sezione:	Palombizio Cesare Antonio
Foglio: 5	Iscritto all'albo: Geometri
Particella: 1272	
Subalterno:	Prov. L' Aquila N. 1597

Scheda n. 1 Scala 1:100

PIANO TERRA

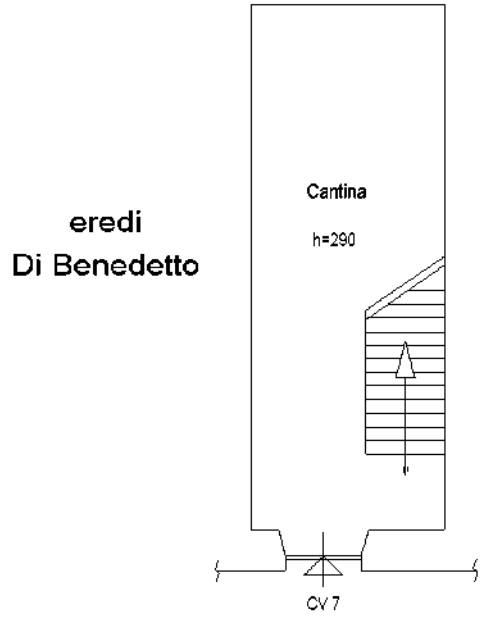

PIANO PRIMO

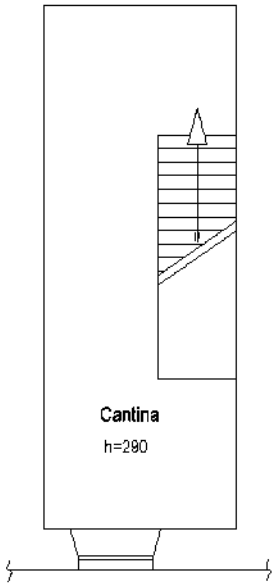

Il Tecnico
Geom. Cesare A. Palombizio

Ultima planimetria in atti

Catasto dei Fabbricati - Situazione al 30/03/2021 - Comune di PRATOLA PELIGNA (H007) - < Foglio: 5 - Particella: 1272 - Subalterno: 0 >
VIA SCHIAVONIA n. 7 piano: T-1; COMUNE DI PRATOLA PELIGNA (AQ) PROT.NUM. 0005204 31-03-2021 partenza

Case a 1 Euro Pratola peligna

IMMOBILE 003.

Vico della Pietà, n.44 67035 Pratola Peligna (AQ)

Foglio. 5 Particella 1009

CATEGORIA CATASTALE A/6

CONSISTENZA CATASTALE 4 Vani

RENDITA Euro 192,12

NUMERO PIANI T – 1 – 2

In cessione dal 03 marzo 2021

VERIFICA PROPRIETA'
IN CESSIONE

42

40

CENTRO SERVIZI TERRITORIALI
SULMONA

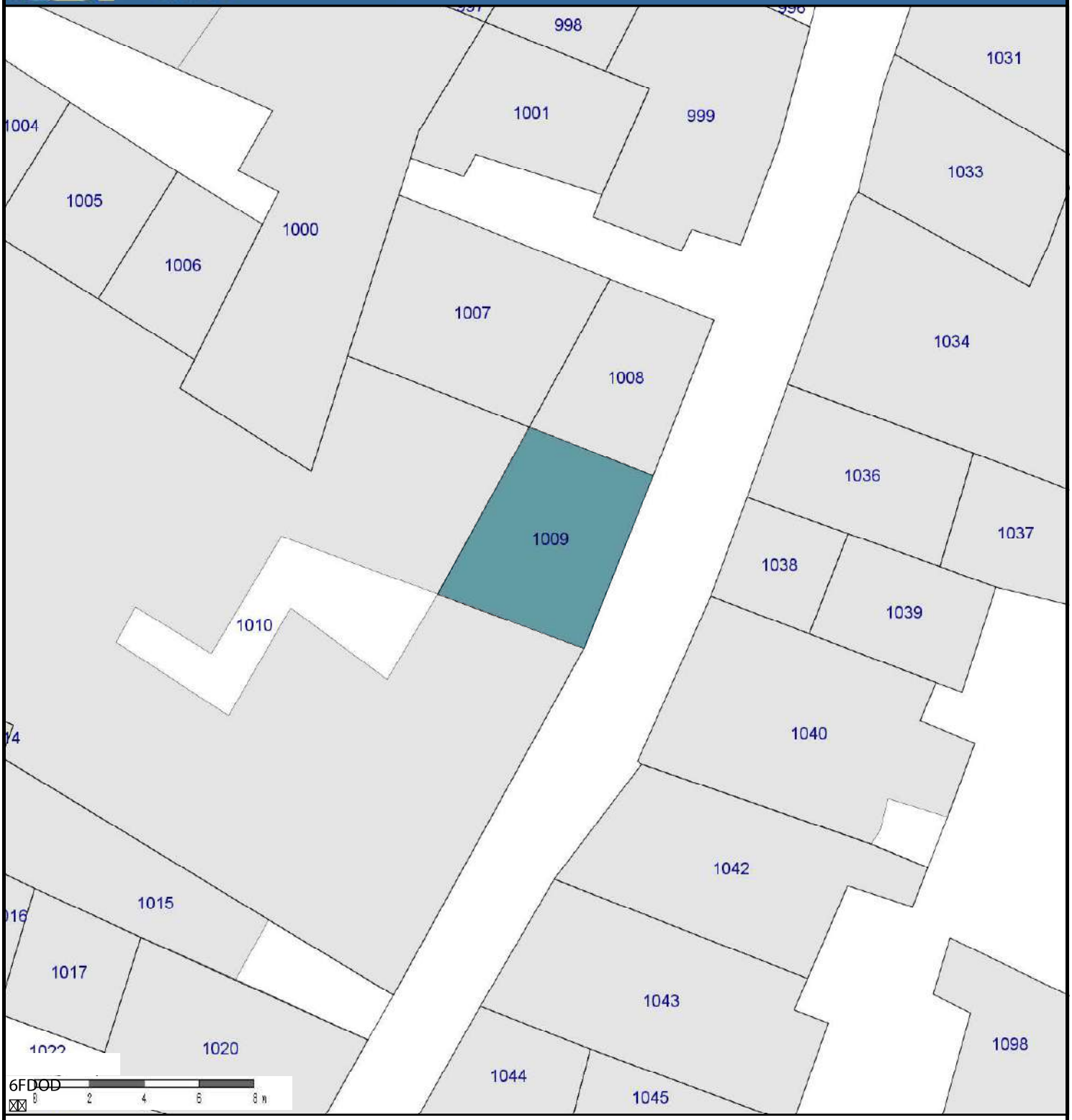

6FDOD

&DWDVWR

3DUWLFHOOH

(GLILFL

Case a 1 Euro Pratola peligna

IMMOBILE 004.

Via Corderia, n.3 67035 Pratola Peligna (AQ)

Proprietà in cessione per i 2/3

Foglio. 5 Particella 1143

CATEGORIA CATASTALE A/6

CONSISTENZA CATASTALE 3,5 Vani

RENDITA Euro 168,11

NUMERO PIANI T – 1 – 2 – 3

In cessione dal 07 aprile 2021

VERIFICA PROPRIETA'
IN CESSIONE

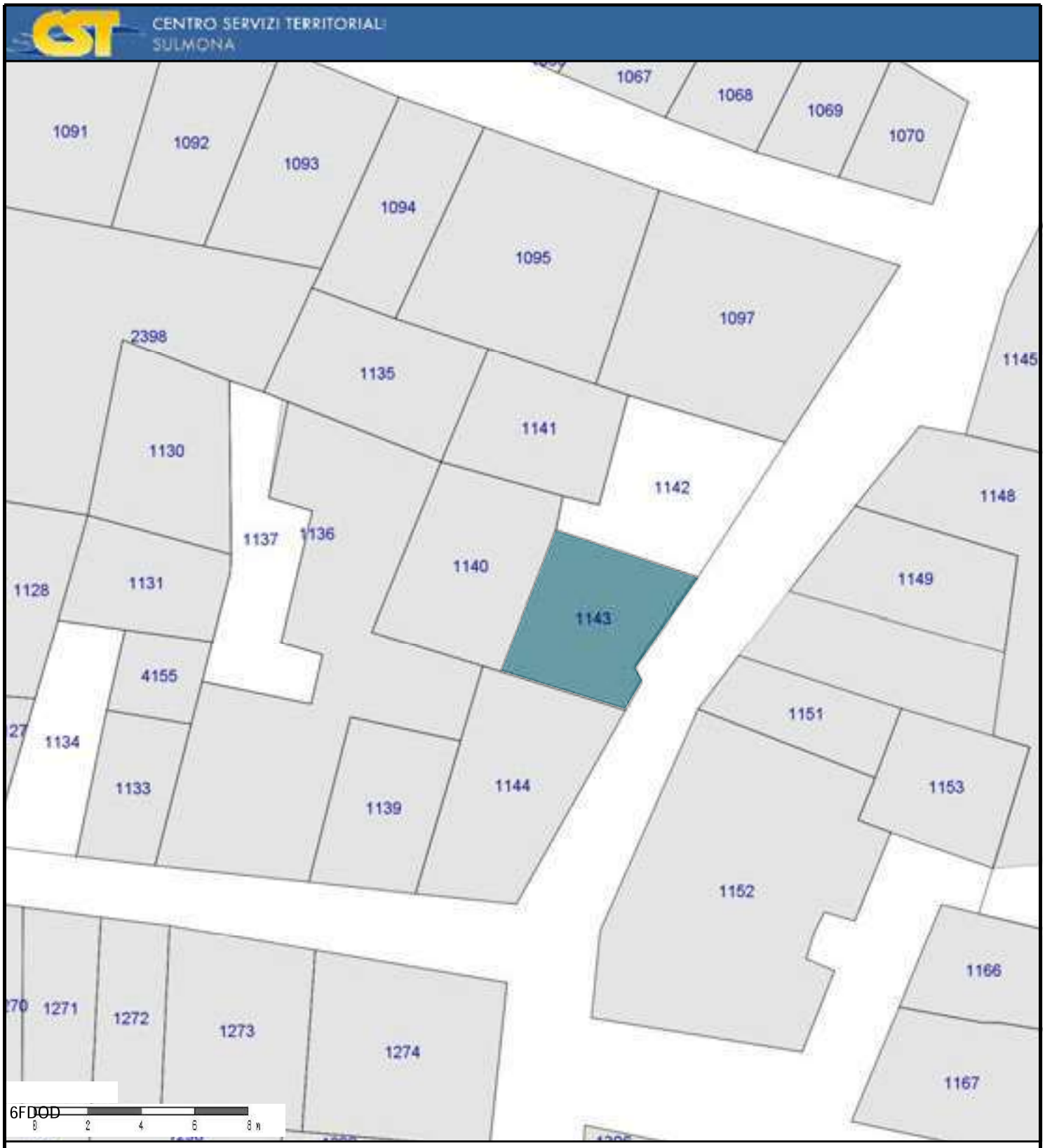

&DWDVWR

3DUWLFHOOH

(GLILFL

MINISTERO DELLE FINANZE

DIREZIONE GENERALE DEL CATASTO E DEI SERVIZI TECNICI ERARIALI

ACCERTAMENTO GENERALE DELLA PROPRIETA' IMMOBILIARE URBANA

(R. DECRETO LEGGE 13 APRILE 1939-XVII N°652)

Planimetria degli immobili urbani denunciati con la Scheda N.° 155 31310

Comune Pratola Peligna — Ditta [(1)] Di Ciaccio Felicetta fu Nicola

Via Corderia N° 8.

[(1)] Segnare cognome, nome, paternità del solo primo intestatario

ACCERTAMENTO GENERALE DELLA PROPRIETÀ IMMOBILIARE URBANA

(R.D.L. 13 aprile 1939-XVII, n. 652)

COMUNE di Pratola Peligna

Tagliando di riscontro

DELLA

SCHEDA NUMERO

155 31310

AVVERTENZA: Il presente tagliando deve essere incollato a cura del dichiarante sulla planimetria (riproducente la unità immobiliare denunciata con la presente scheda) da presentare ai sensi dell'articolo 7 del R. D. L. 13 aprile 1939-XVII, n. 652.

p. II

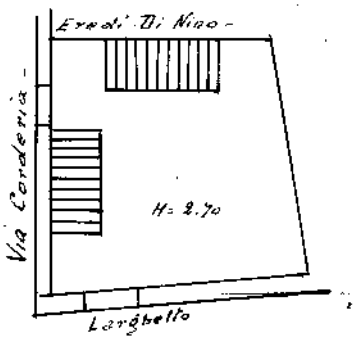

p. III

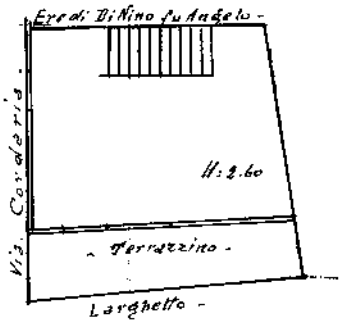

p. I

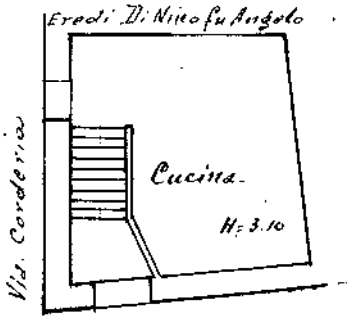

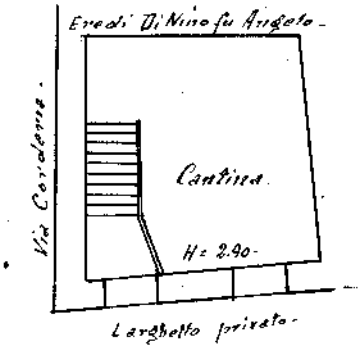

ORIENTAMENTO

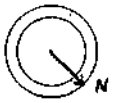

SCALA di 1: 100

Compilata dal

Geom. Paolo de Pamphilis

(Titolo, nome e cognome del tecnico)

Iscritto all'Albo dei Geometri

della Provincia di Aquila

Data 10-3-940-XVIII Firma Pol Pamphilis

Ultima planimetria in atti

Catasto dei Fabbricati - Situazione al 31/03/2021 - Comune di PRATOLA PELIGNA (H007) - < Foglio: 5 - Particella: 1143 - Subalterno: 0 >
VIA CORDERIA n. 3 piano: T-1-2-3; COMUNE DI PRATOLA PELIGNA (AQ) PROT.NUM. 0005270 31-03-2021 partenza
10 metri

Case a 1 Euro Pratola peligna

IMMOBILE 005.

Via Corderia, n. 16 67035 Pratola Peligna (AQ)

Foglio. 5 Particella 1235 Sub 1

CATEGORIA CATASTALE A/3

CONSISTENZA CATASTALE Vani 2,5

RENDITA Euro 116,20

NUMERO PIANI T – 1 – 2

In cessione dal 19.04.2021

IMMOBILE ACQUISITO

223

221

223

CENTRO SERVIZI TERRITORIALI
SULMONA

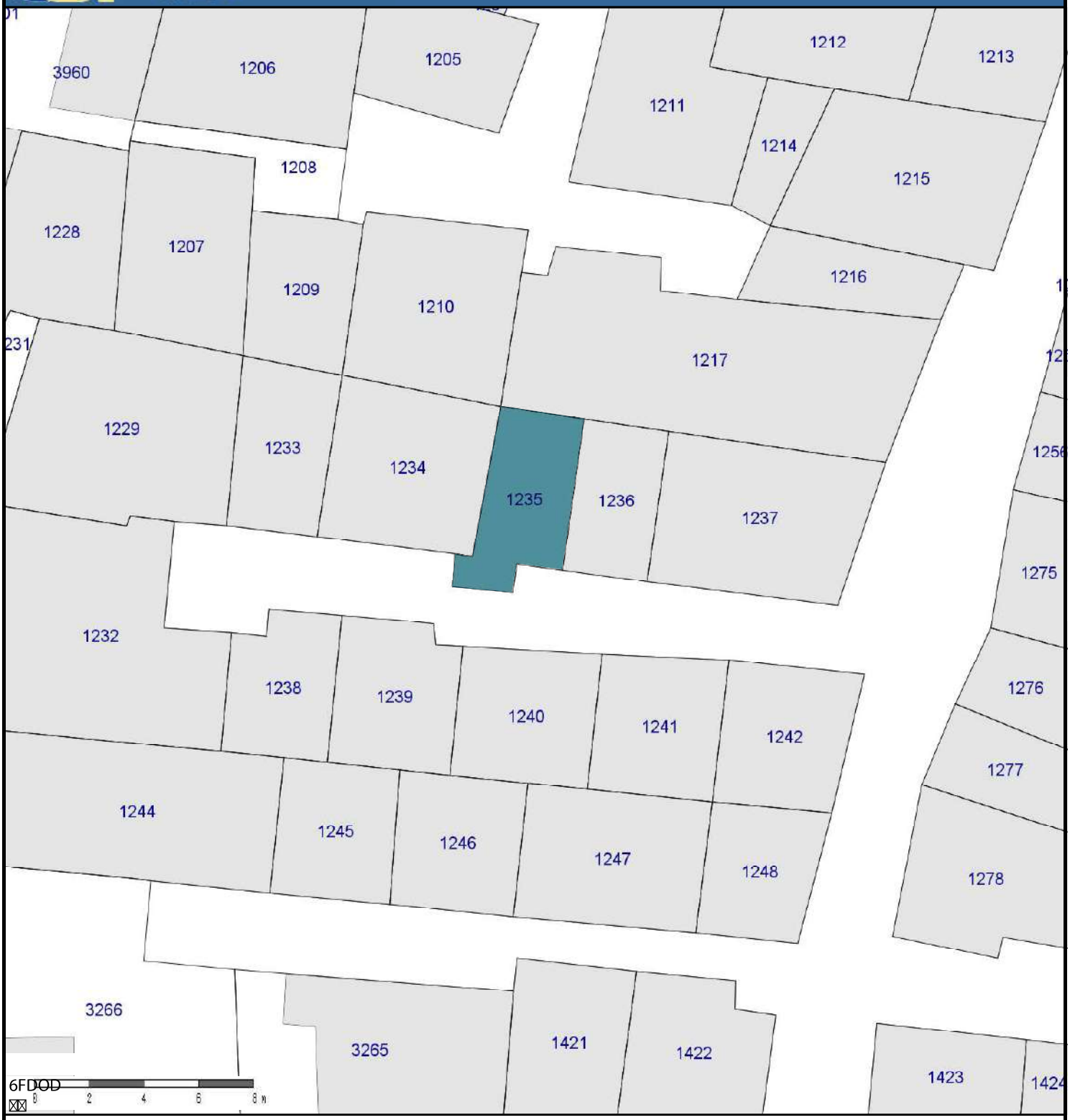

6FDOD

&DWDVWR

3DUWLFHOOH

(GLILFL

Agenzia del Territorio
CATASTO FABBRICATI
Ufficio Provinciale di
L' Aquila

Dichiarazione protocollo n. AQ0117507 del 21/09/2015

Planimetria di u.i.u. in Comune di Pratola Peligna

Via Corderia civ. 16

Identificativi Catastali:
Sezione:
Foglio: 5
Particella: 1235
Subalterno: 1

Compilata da:
Di Simone Roberto

Iscritto all'albo:
Ingegneri

Prov. L' Aquila N. 716

Scheda n. 1 Scala 1:200

Piano Terra

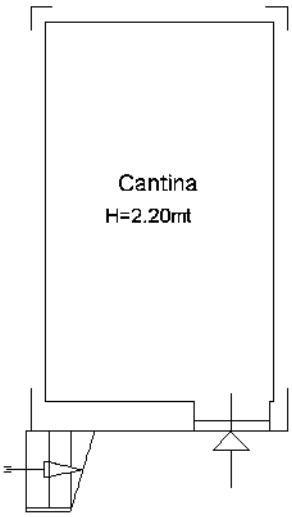

Via Corderia

Piano Primo

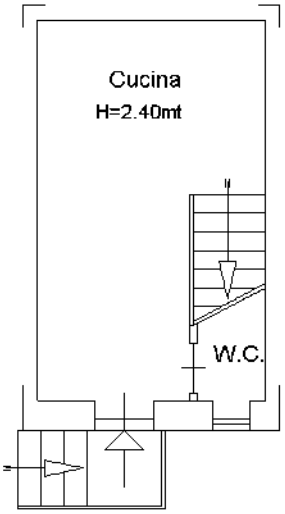

Via Corderia

Piano Secondo

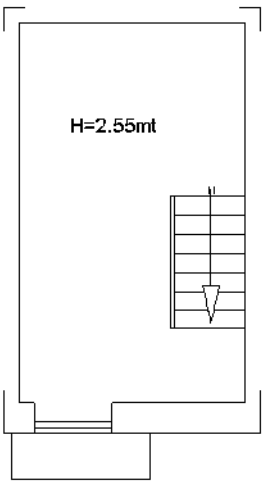

Il Tecnico

Ultima planimetria in atti

Catasto dei Fabbricati - Situazione al 31/03/2021 - Comune di PRATOLA PELIGNA (H007) - < Foglio: 5 - Particella: 1235 - Subalterno: 1 >
VIA CORDERIA n. 16 piano: T-1-2; COMUNE DI PRATOLA PELIGNA (AQ) PROT.NUM. 0005204 31-03-2021 partenza

Case a 1 Euro Pratola peligna

IMMOBILE 006.

Vico della Pietà, n. 32-34 67035 Pratola Peligna (AQ)

Foglio. 5 Particella 1001 Sub 4

CATEGORIA CATASTALE A/3

CONSISTENZA CATASTALE Vani 2,5

RENDITA Euro 99,42

NUMERO PIANI T – 1 – 2

In cessione dal 24 maggio 2021

CENTRO SERVIZI TERRITORIALI
SULMONA

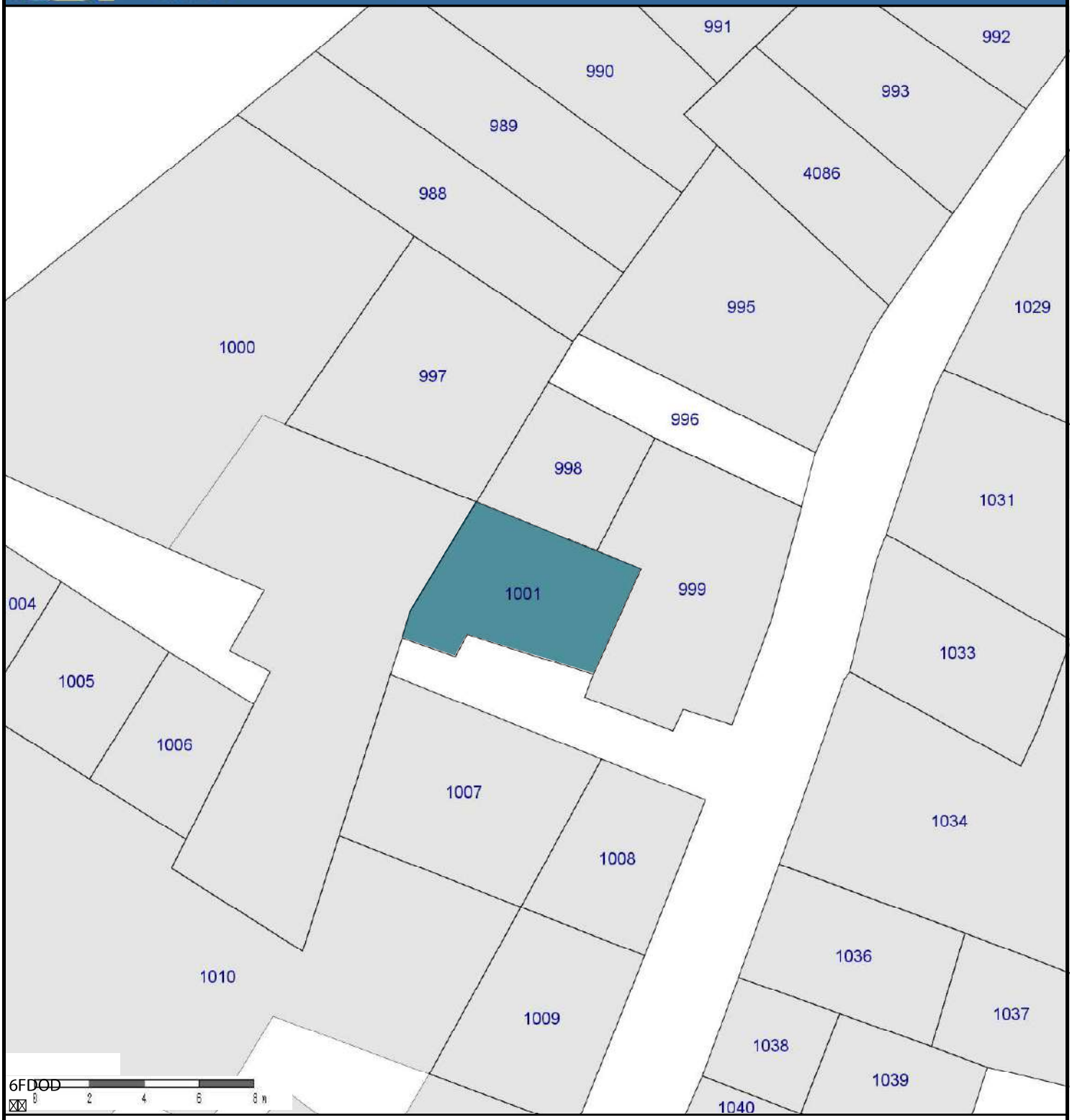

6FDOD

&DWDVWR

3DUWLFHOOH

(GLILFL

Agenzia del Territorio
CATASTO FABBRICATI
Ufficio Provinciale di
L' Aquila

Dichiarazione protocollo n. AQ0096967 del 28/03/2011

Planimetria di u.i.u. in Comune di Pratola Peligna

Via Della Pieta' civ. 32-34

Identificativi Catastali:
Sezione:
Foglio: 5
Particella: 1001
Subalterno: 4

Compilata da:
Cianfaglione Quirino Francesco
Iscritto all'albo:
Geometri
Prov. L' Aquila N. 1775

Scheda n. 1 Scala 1:200

Piano SECONDO

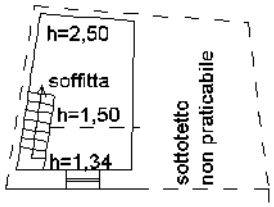

Piano PRIMO

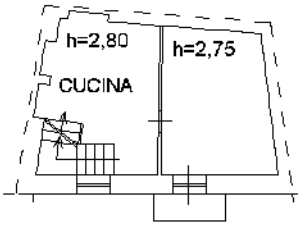

Piano TERRA

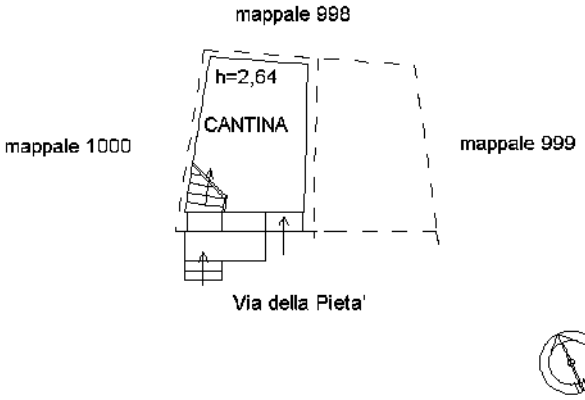

Ultima planimetria in atti

Catasto dei Fabbricati - Situazione al 25/05/2021 - Comune di PRATOLA PELIGNA (H007) - < Foglio: 5 - Particella: 1001 - Subalterno: 4 >
VICO DELLA PIETA` n. 32 n. 34 piano: T-1-2 COMUNE DI PRATOLA PELIGNA (AQ) PROT.NUM. 0007989 25-05-2021 partenza

Case a 1 Euro Pratola peligna

IMMOBILE 007.

Vico della Pietà, n.26 67035 Pratola Peligna (AQ)

Foglio. 5 Particella 999 Sub 2

CATEGORIA CATASTALE A/4

CONSISTENZA CATASTALE Vani 3,5

RENDITA Euro 131,95

In cessione dal 24 maggio 2021

IMMOBILE ACQUISITO

IN CORSO DI SOPRALLUOGO

Case a 1 Euro Pratola peligna

IMMOBILE 007 b.

Vico della Pietà, n.28 67035 Pratola Peligna (AQ)

Foglio. 5 Particella 999 Sub 3

CATEGORIA CATASTALE A/6

CONSISTENZA CATASTALE Vani 1

RENDITA Euro 34,60

In cessione dal 12 agosto 2021

IMMOBILE ACQUISITO

.

IN CORSO DI SOPRALLUOGO

28

CENTRO SERVIZI TERRITORIALI
SULMONA

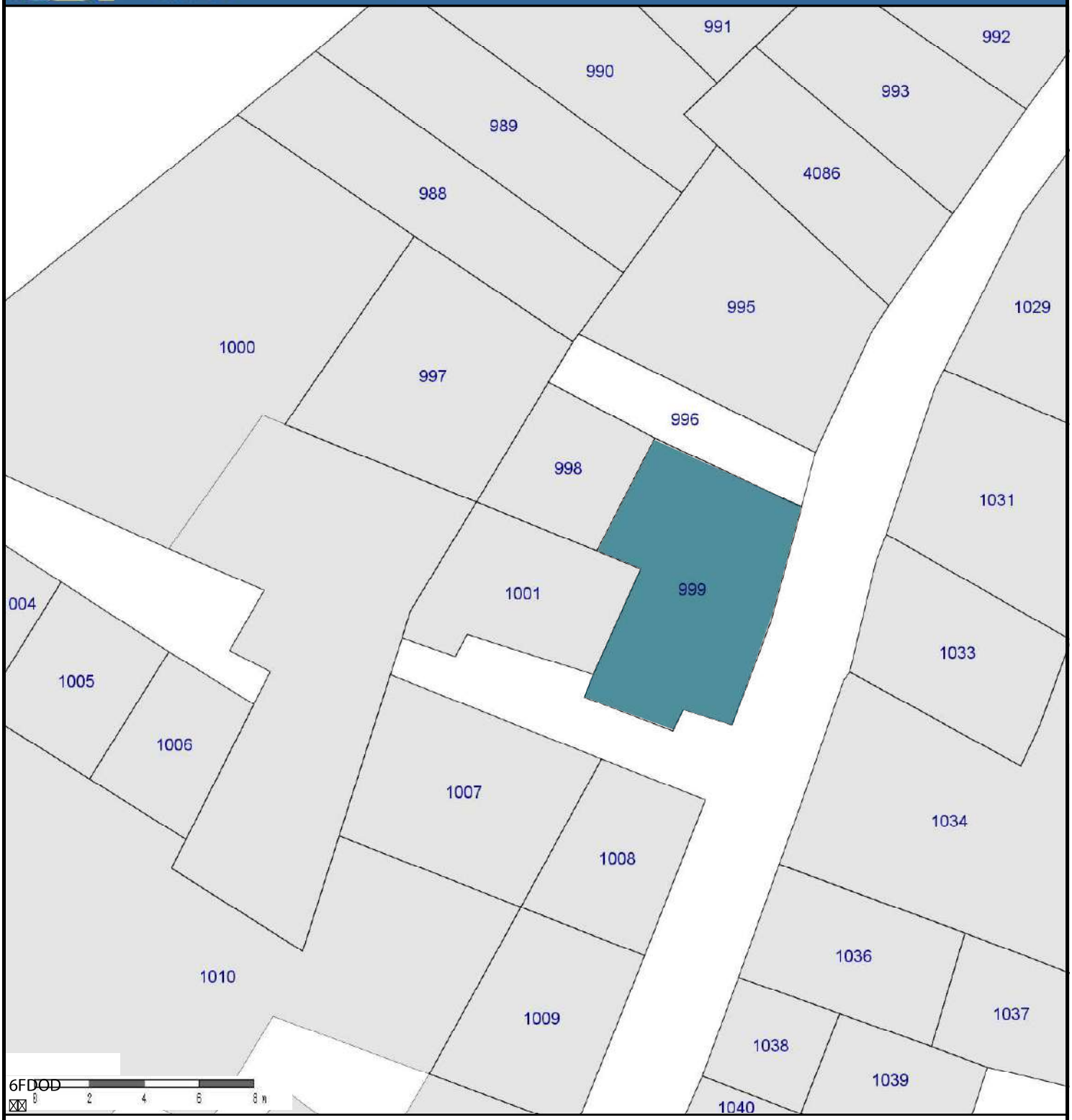

&DWDVWR

3DUWLFHOOH

(GLILFL

Case a 1 Euro Pratola peligna

IMMOBILE 008.

Via Corderia, n.227 67035 Pratola Peligna (AQ)

Foglio. 5 Particella 1236 Sub 1

CATEGORIA CATASTALE A/3

CONSISTENZA CATASTALE Vani 2,5

RENDITA Euro 99,42

In cessione dal 09 agosto 2021

IMMOBILE ACQUISITO

223

CENTRO SERVIZI TERRITORIALI
SULMONA

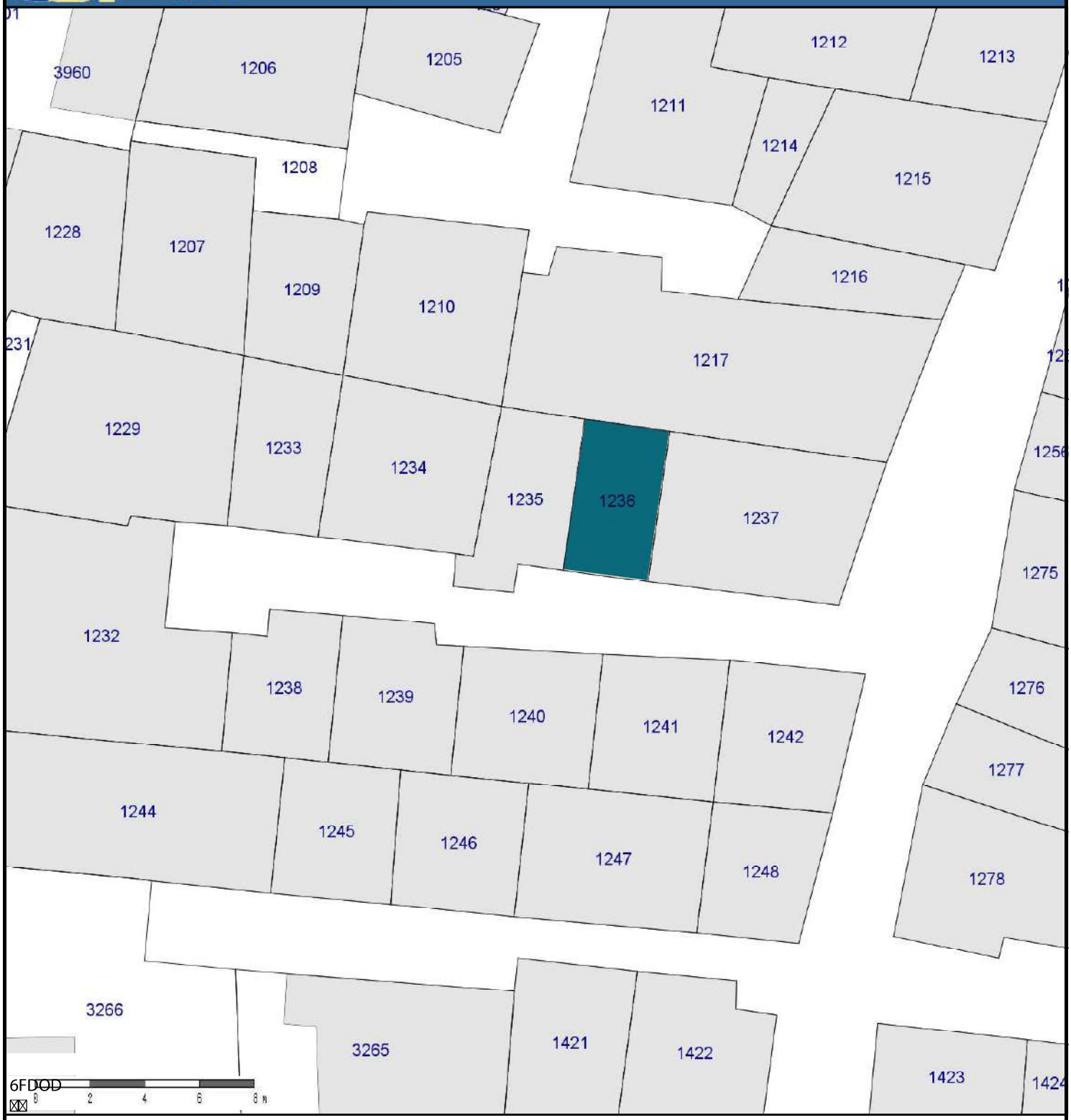

6FDOD

&DWDVWR

3DUWLFHOOH

(GLILFL

Agenzia del Territorio
CATASTO FABBRICATI
Ufficio Provinciale di
L' Aquila

Dichiarazione protocollo n. AQ0126525 del 02/05/2011

Planimetria di u.i.u. in Comune di Pratola Peligna

Via Corderia civ. 225-227

Identificativi Catastali:
Sezione:
Foglio: 5
Particella: 1236
Subalterno: 1

Compilata da:
Cianfaglione Quirino Francesco
Iscritto all'albo:
Geometri
Prov. L' Aquila N. 1775

Scheda n. 1 Scala 1:200

Piano SECONDO

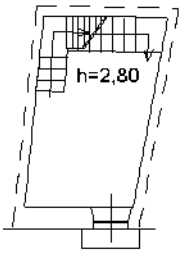

Piano TERZO

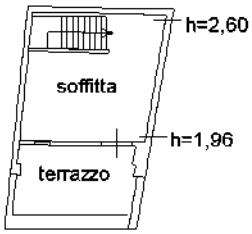

Piano PRIMO

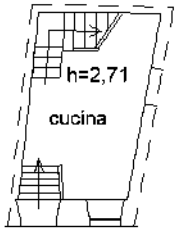

Piano TERRA

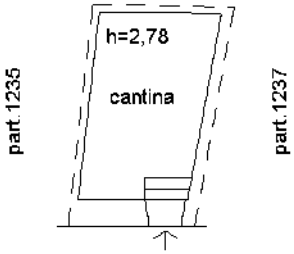

Via Corderia

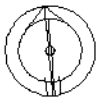

Ultima planimetria in atti

Catasto dei Fabbricati - Situazione al 12/08/2021 - Comune di PRATOLA PELIGNA (H007) - < Foglio: 5 - Particella: 1236 - Subalterno: 1 >
VIA CORDERIA n. 225 n. 227 piano: T-1-2-3;

Case a 1 Euro Pratola peligna

IMMOBILE 009.

Via Schiavonia, n. 45 67035 Pratola Peligna (AQ)

Foglio. 5 Particella 1257

CATEGORIA CATASTALE Catasto Terreni / Fabbricato Diruto

CONSISTENZA CATASTALE -

RENDITA Euro -

In cessione dal 03 settembre 2021

IN CORSO DI SOPRALLUOGO

Immobile acquisito

25

CENTRO SERVIZI TERRITORIALI
SULMONA

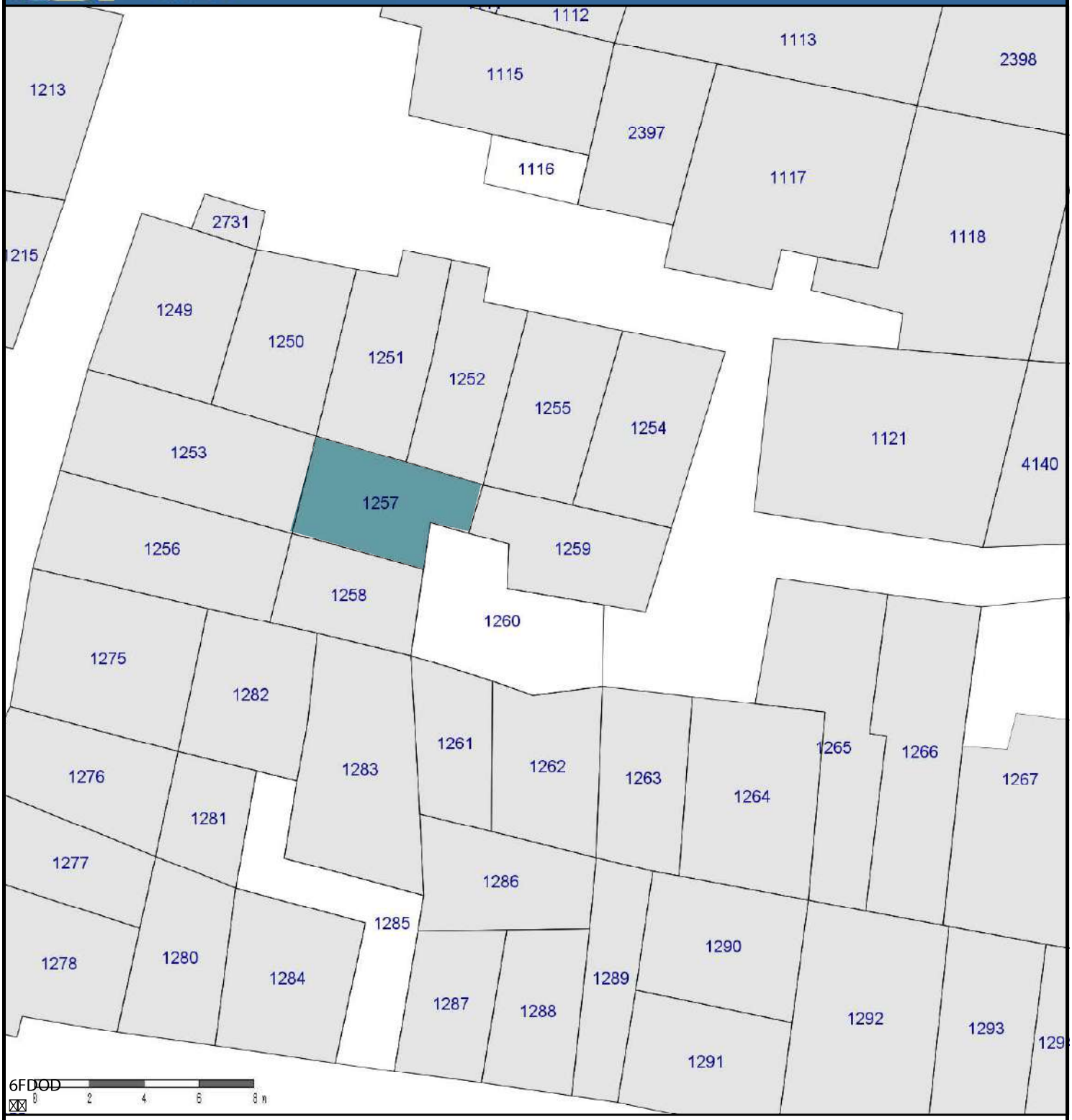

6FDOD

&DWDVWR

3DUWLFHOOH

(GLILFL

Case a 1 Euro Pratola peligna

IMMOBILE 010.

Via Corderia, n. 4 67035 Pratola Peligna (AQ)

Foglio. 5 Particella 1141 Sub 2

CATEGORIA CATASTALE A/6

CONSISTENZA CATASTALE 2 vani

RENDITA Euro 58,88

In cessione dal 10 settembre 2021

PROPRIETÀ

CENTRO SERVIZI TERRITORIALI
SULMONA

&DWDVWR

3DUWLFHOOH

(GLILFL

Case a 1 Euro Pratola peligna

IMMOBILE 011.

Vico della Pietà 67035 Pratola Peligna (AQ)

Foglio. 5 Particella 3960 Sub 4

CATEGORIA CATASTALE A/6

CONSISTENZA CATASTALE 3,5 vani

RENDITA Euro 121,11

In cessione dal 24 settembre 2021

IMMOBILE ACQUISITO

CENTRO SERVIZI TERRITORIALI
SULMONA

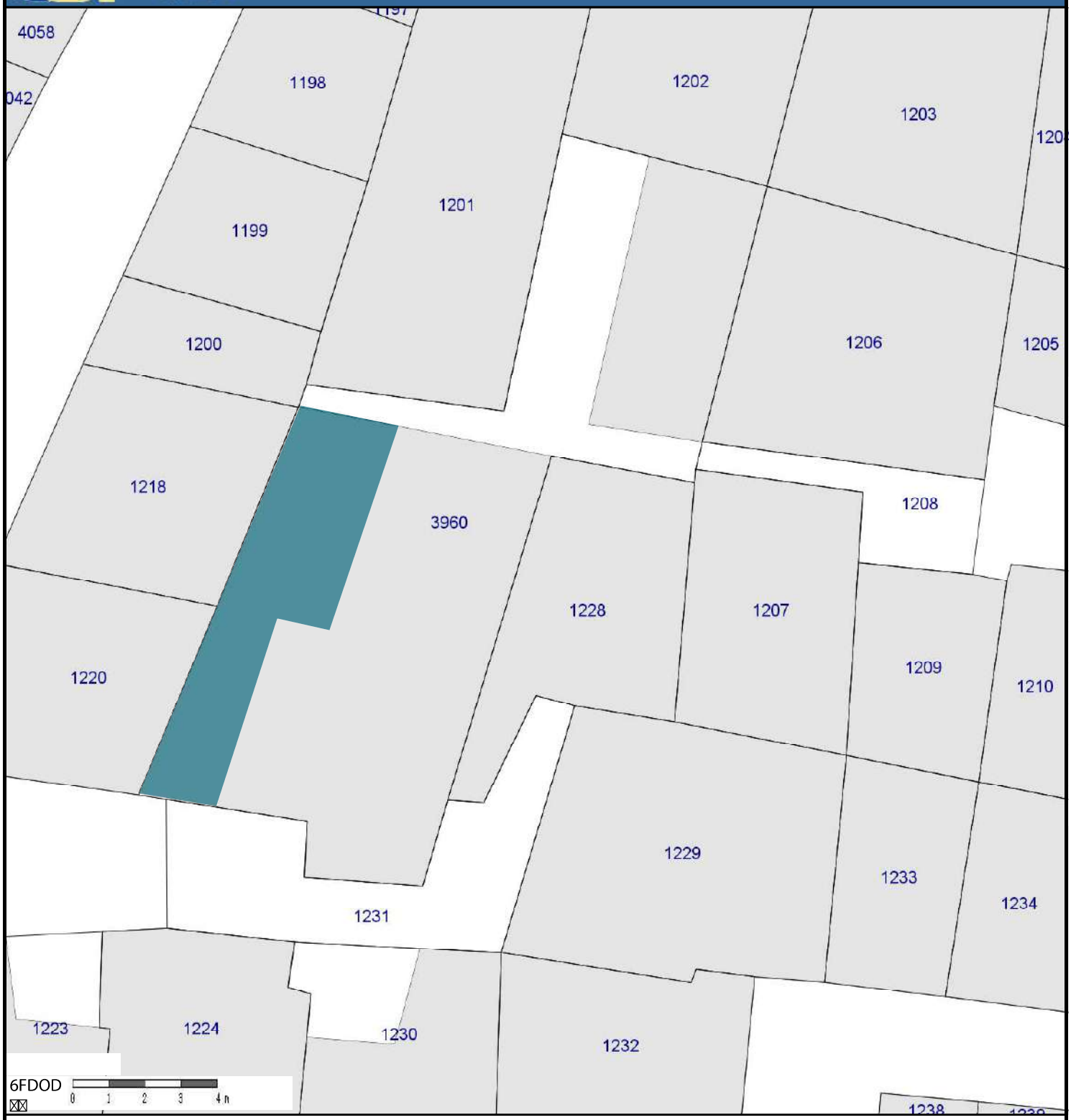

&DWDVWR

3DUWLFHOOH

(GLILFL

Case a 1 Euro Pratola peligna

IMMOBILE 012.

Via Corderia, 24 67035 Pratola Peligna (AQ)

Foglio. 5 Particella 2408 Sub 3 e Sub 4

CATEGORIA CATASTALE C/2

CONSISTENZA CATASTALE 34 mq (Sub 3) e 19 mq (Sub 4)

RENDITA Euro 64,97 (Sub 3) e Euro 36,31 (Sub 4)

In cessione dal 14 ottobre 2021

VERIFICA PROPRIETA'
IN CESSIONE

CENTRO SERVIZI TERRITORIALI
SULMONA

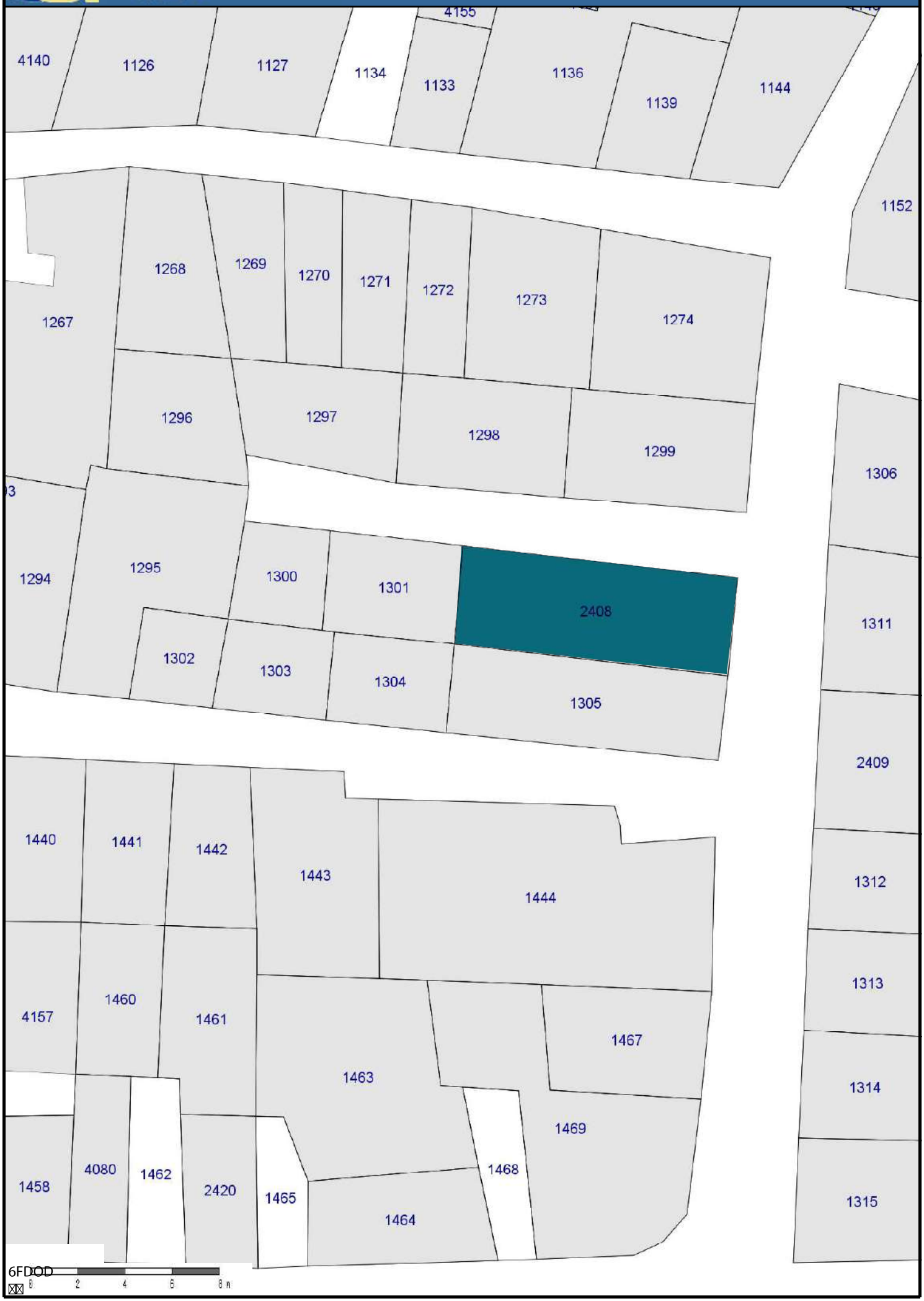

6FDOD

Agenzia del Territorio
CATASTO FABBRICATI
Ufficio Provinciale di
L' Aquila

Dichiarazione protocollo n. AQ0322005 del 17/11/2010

Planimetria di u.i.u. in Comune di Pratola Peligna

Via Corderia civ. 24

Identificativi Catastali:	Compilata da: Farina Mario
Sezione:	Iscritto all'albo: Ingegneri
Foglio: 5	
Particella: 2408	Prov. L' Aquila N. 50
Subalterno: 4	

Scheda n. 1 Scala 1:200

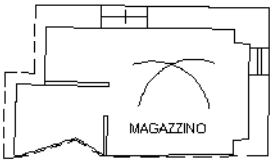

PIANO TERRA
H=2.84m(max)

Orientamento
NORD

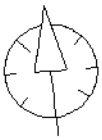

Ultima planimetria in atti

Catasto dei Fabbricati - Situazione al 14/10/2021 - Comune di PRATOLA PELIGNA (H007) - < Foglio: 5 - Particella: 2408 - Subalterno: 4 >
VIA CORDERIA n. 24 piano: T;

Agenzia del Territorio
CATASTO FABBRICATI
Ufficio Provinciale di
L' Aquila

Dichiarazione protocollo n. AQ0322005 del 17/11/2010

Planimetria di u.i.u. in Comune di Pratola Peligna

Via Corderia civ. 24

Identificativi Catastali:	Compilata da: Farina Mario
Sezione:	Iscritto all'albo: Ingegneri
Foglio: 5	
Particella: 2408	Prov. L' Aquila N. 50
Subalterno: 3	

Scheda n. 1 Scala 1:200

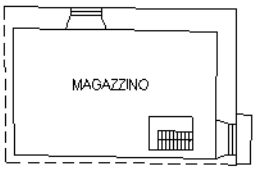

PIANO SECONDO
H=3.10m

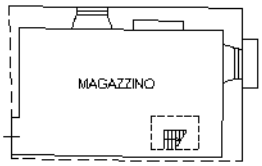

PIANO PRIMO
H=2.33m

Orientamento
NORD

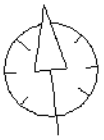

Ultima planimetria in atti

Catasto dei Fabbricati - Situazione al 14/10/2021 - Comune di PRATOLA PELIGNA (H007) - < Foglio: 5 - Particella: 2408 - Subalterno: 3 >
VIA CORDERIA n. 24 piano: 1-2;

Case a 1 Euro Pratola peligna

IMMOBILE 013.

Via Montello, 77 67035 Pratola Peligna (AQ)

Foglio. 5 Particella 3022 Sub 1, Sub 5, e Sub 6

CATEGORIA CATASTALE A/6 (Sub 1) A/4 (Sub 5 e Sub 6)

CONSISTENZA CATASTALE 1,5 vani (Sub 1), 1 vano (Sub 5) e 2 vani (Sub 6)

RENDITA Euro 61,20 (Sub 1), Euro 37,70 (Sub 5) e Euro 75,40 (Sub 6)

In cessione dal 18 ottobre 2021

IMMOBILE ACQUISITO

Google Maps

Data dell'immagine: mar 2010 © 2021 Google

Pratola Peligna, Abruzzo

Google Maps

Data dell'immagine: mar 2010 © 2021 Google

Pratola Peligna, Abruzzo

CENTRO SERVIZI TERRITORIALI
SULMONA

MODULARIO F. - Cat. S. T. 315

Mod. 8 (Nuovo Catasto Edilizio Urbano)

Lire 20

MINISTERO DELLE FINANZE

DIREZIONE GENERALE DEL CATASTO E DEI SERVIZI TECNICI ERARIALI

NUOVO CATASTO EDILIZIO URBANO

(R. DECRETO-LEGGE 13 APRILE 1939, N. 652)

Planimetria dell'immobile situato nel Comune di Pratola Peligna *Via* del Montello *n°* 77

Ditta Di Bacco Vittorio *n.* 4-11-38 *in* Pratola P.

Allegata alla dichiarazione presentata all'Ufficio Tecnico Erariale di L'Aquila

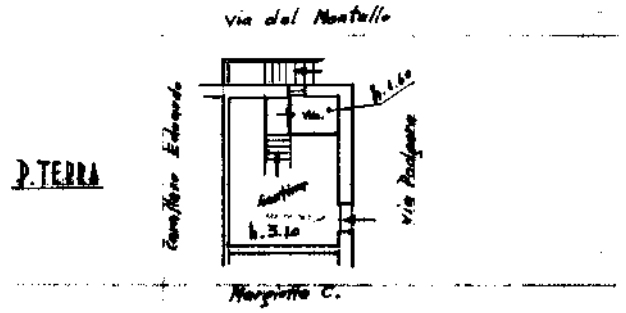

Planimetria Sc. 1:1000
Fg 5 All. 26 n° 3022

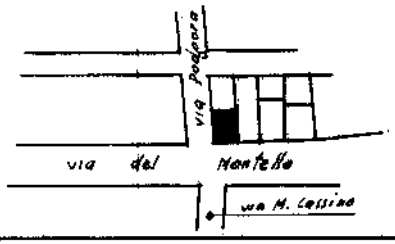

ORIENTAMENTO

N.

SCALA DI 1. 200

SPAZIO RISERVATO PER LE ANNOTAZIONI D'UFFICIO	
DATA PROT. N°	

Compilato dal geometra (Titolo, nome e cognome del tecnico) Ennio Enzo Liberatore

Iscritto all'Albo dei geom. della Provincia di L'Aquila N° 480

DATA 8/11/75

Firma:

Ultima planimetria in atti

Catasto dei Fabbricati - Situazione al 19/10/2021 - Comune di PRATOLA PELIGNA (H007) - < Foglio: 5 - Particella: 3022 - Subalterno: 1 >
VIA MONTELLO n. 77 piano: T;
10 metri

MINISTERO DELLE FINANZE
DIREZIONE GENERALE DEL CATASTO E DEI SERVIZI TECNICI ERARIALI

Lire 15

NUOVO CATASTO EDILIZIO URBANO

Planimetria dell'immobile situato nel Comune di Pratola Peligna via del Montello n. 77
Ditta Sig.ra Iacobucci Maria Giuseppa n. 22-10-909 - Pratola P.-
Allegata alla dichiarazione presentata all'Ufficio Tecnico Erariale di L'Aquila

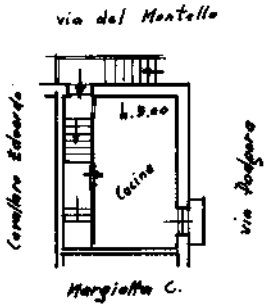

ORIENTAMENTO

SCALA DI 1: 200

SPAZIO RISERVATO PER LE ANNOTAZIONI D'UFFICIO

DATA
PROT.

Compilata dal Geometra
(Titolo, nome, cognome, qualifica)
Ennio Enzo Liberatore
iscritto all'Albo dei geom.
della Provincia di L'Aquila n° 480
Data 8/11/75
Firma: Liberatore

Ultima planimetria in atti

Catasto dei Fabbricati - Situazione al 19/10/2021 - Comune di PRATOLA PELIGNA (H007) - < Foglio: 5 - Particella: 3022 - Subalterno: 5 >
VIA MONTELLO n. 77 piano: 1;
10 metri

MODULARIO F. - Gr.-S. T. - 11

Mod. B (Nuovo Catasto Edilizio Urbano)

MINISTERO DELLE FINANZE

DIREZIONE GENERALE DEL CATASTO E DEI SERVIZI TECNICI ERARIALI

Lire 20

NUOVO CATASTO EDILIZIO URBANO

(R. DECRETO-LEGGE 15 APRILE 1939, N. 652)

Planimetria dell'immobile situato nel Comune di Pratola Peligna *Via* del Montello n. 77

Ditta Di Bacco Giuseppina n. 22-3-29 in Pratola P.

Allegata alla dichiarazione presentata all'Ufficio Tecnico Erariale di L'Aquila

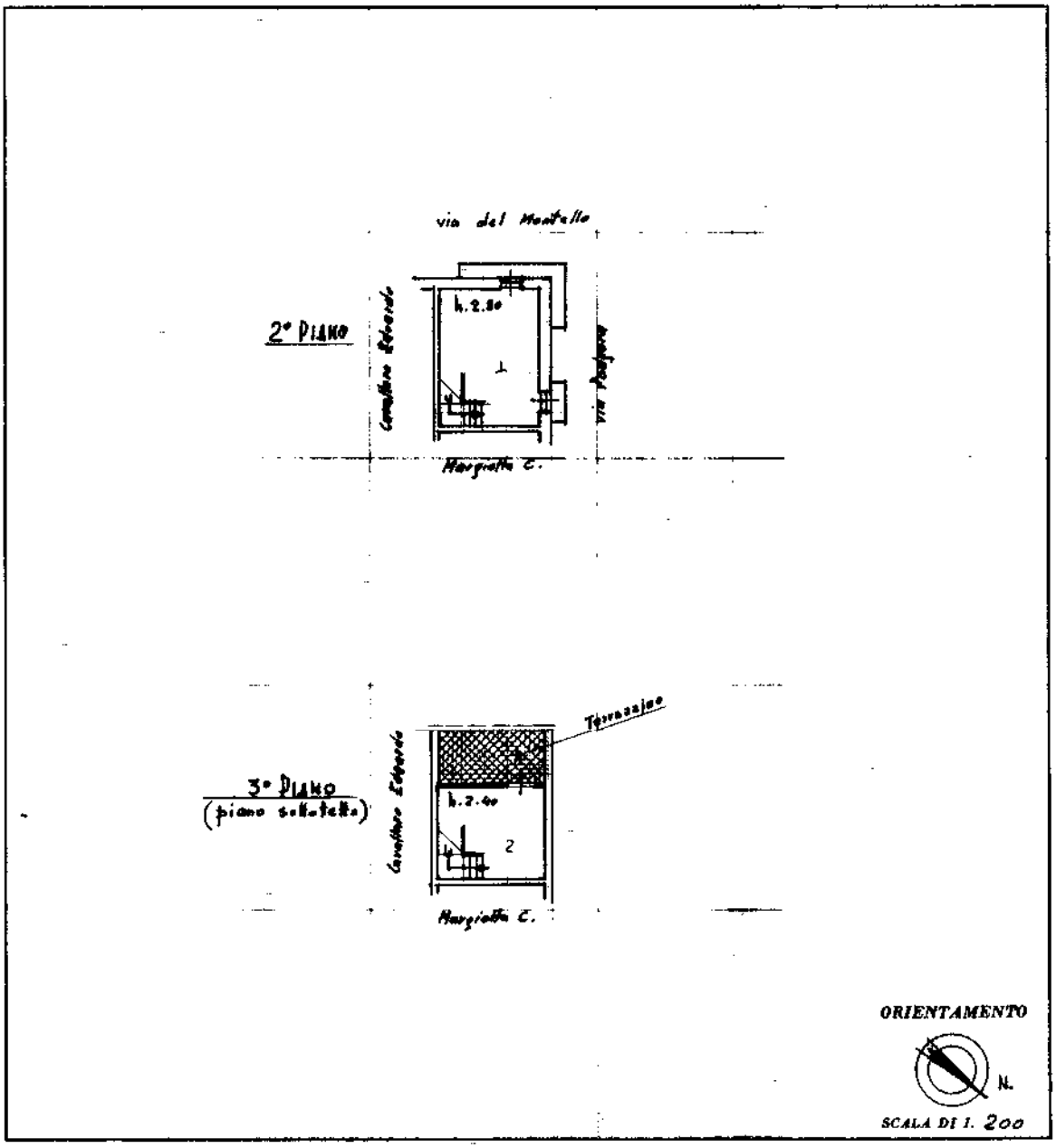

SPAZIO RISERVATO PER LE ANNOTAZIONI D'UFFICIO

DATA

PROT. N°

Compilata dal geometra
(Titolo, nome e cognome del tecnico)
Ennio Enzo Liberatore

Iscritto all'Albo de i geom.
della Provincia di L'Aquila n. 480

DATA 8/11/75

Firma: Ennio Enzo Liberatore

Ultima planimetria in atti

Catasto dei Fabbricati - Situazione al 19/10/2021 - Comune di PRATOLA PELIGNA (H007) - < Foglio: 5 - Particella: 3022 - Subalterno: 6 >
VIA MONTELLO n. 77 piano: 2-3;
10 metri

Case a 1 Euro Pratola peligna

IMMOBILE 014.

Vico II Corfinio, 33 67035 Pratola Peligna (AQ)

Foglio. 5 Particella 120 Sub 2

CATEGORIA CATASTALE	A/6
CONSISTENZA CATASTALE	1 vano
RENDITA	Euro 24,60

In cessione dal 23 dicembre 2021

IN CORSO DI SOPRALLUOGO

Immobile acquisito

CENTRO SERVIZI TERRITORIALI
SULMONA

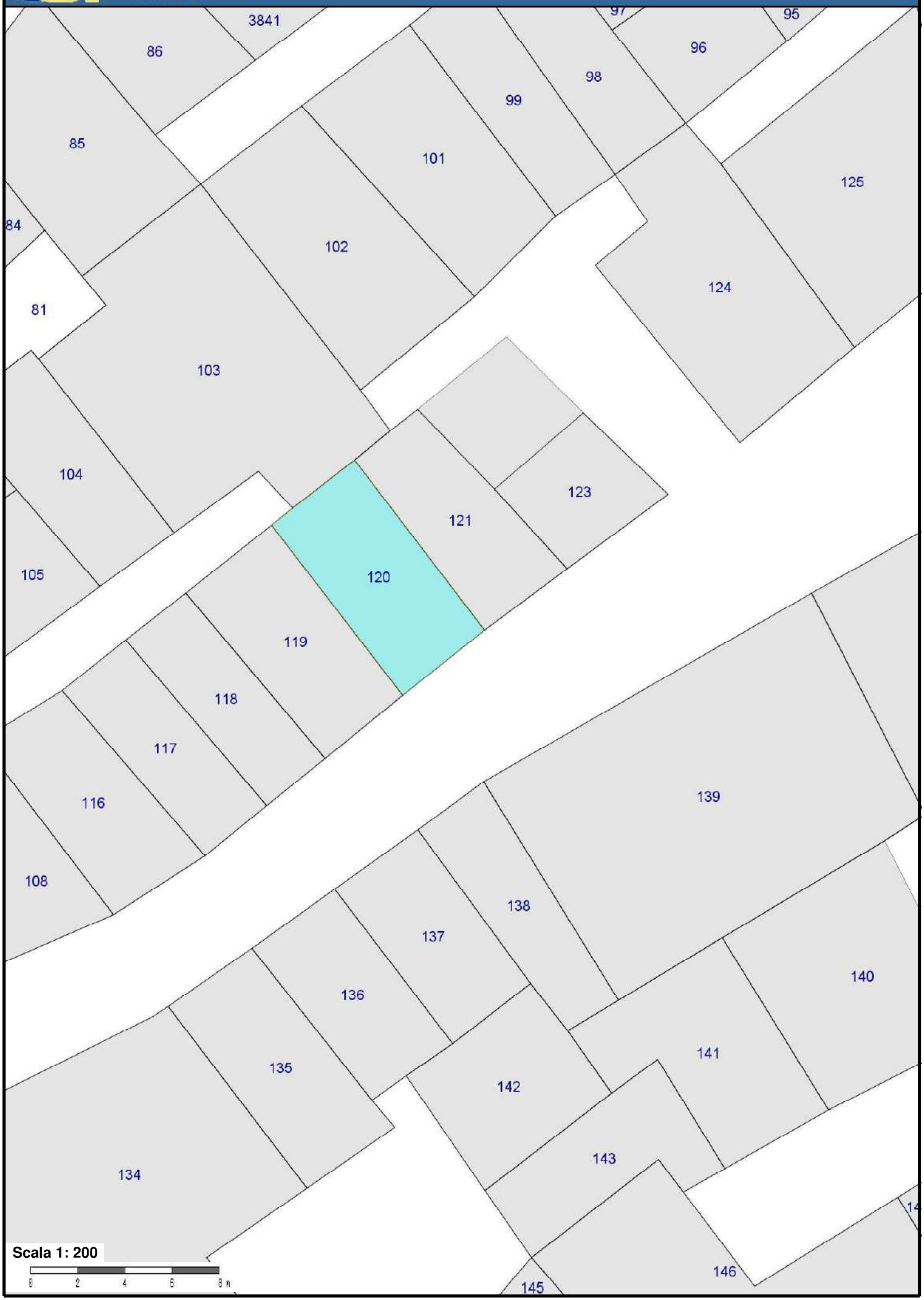

Case a 1 Euro Pratola peligna

IMMOBILE 015.

Via Corderia, 105-107 67035 Pratola Peligna (AQ) Piano 1- 2

Foglio. 5 Particella 1244

CATEGORIA CATASTALE	A/6
CONSISTENZA CATASTALE	2,5 vani
RENDITA	Euro 86,51

Via Corderia, 145-147 67035 Pratola Peligna (AQ) Piano 1- 2

Foglio. 5 Particella 1232 Sub 1

CATEGORIA CATASTALE	A/6
CONSISTENZA CATASTALE	2 vani
RENDITA	Euro 58,88

In cessione dal 16 marzo 2022

Immobile acquisito

IN CORSO DI SOPRALLUOGO

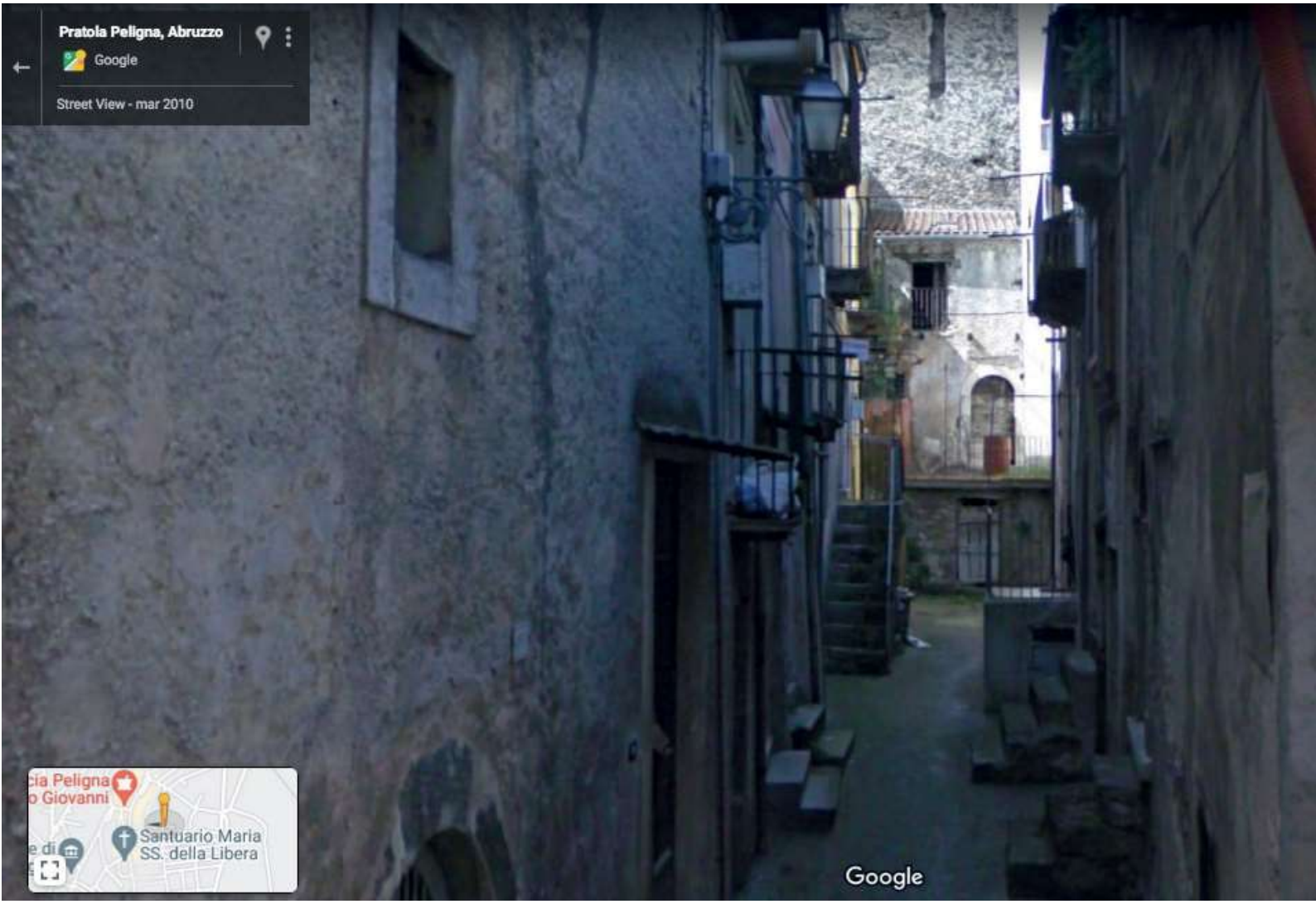
Pratola Peligna, Abruzzo
Google
Street View - mar 2010
Santuario Maria
SS. della Libera
Google

CENTRO SERVIZI TERRITORIALI
SULMONA

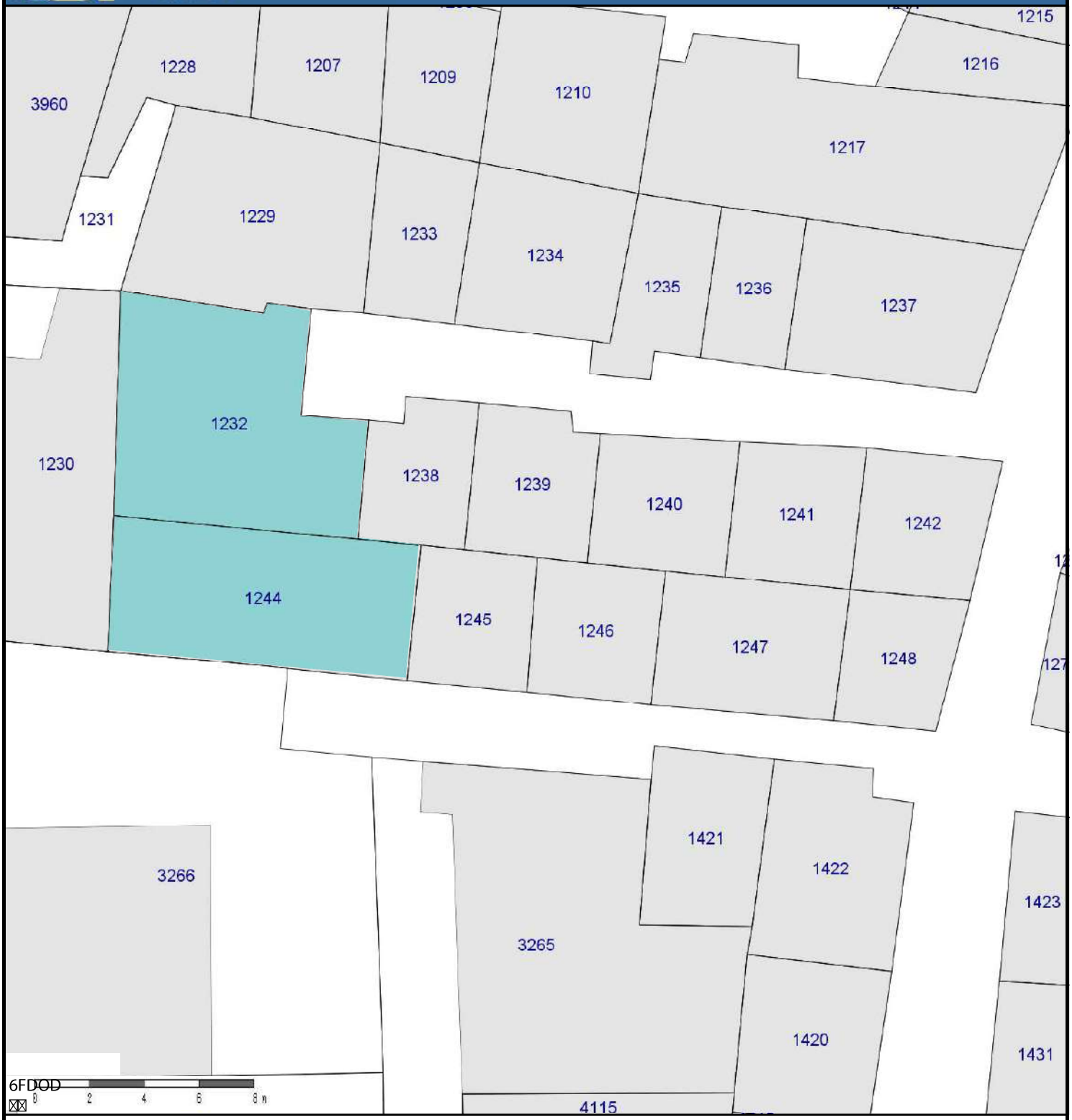

6FDOD

&DWDVWR

3DUWLFHOOH

(GLILFL

Case a 1 Euro Pratola peligna

IMMOBILE 016.

Via Corderia, 72 67035 Pratola Peligna (AQ) Piano 1- 2

Foglio. 5 Particella 1458 Sub 2

CATEGORIA CATASTALE	A/6
CONSISTENZA CATASTALE	2 vani
RENDITA	Euro 81,60

In cessione dal 17 marzo 2022

VERIFICA PROPRIETA'
IN CESSIONE

CENTRO SERVIZI TERRITORIALI
SULMONA

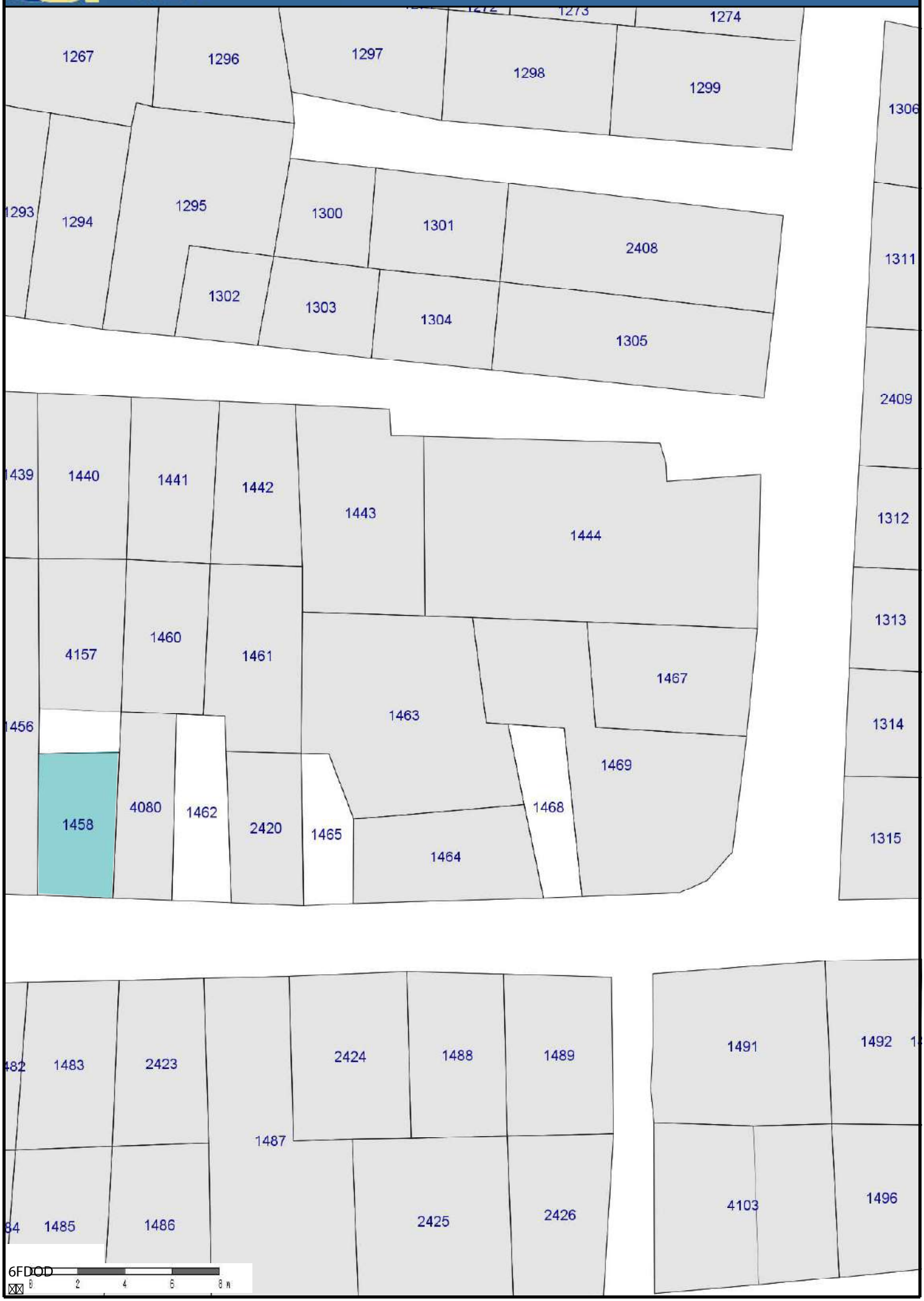

MINISTERO DELLE FINANZE

DIREZIONE GENERALE DEL CATASTO E DEI SERVIZI TECNICI ERARIALI

ACCERTAMENTO GENERALE DELLA PROPRIETA' IMMOBILIARE URBANA

(R. DECRETO LEGGE 13 APRILE 1939-XVII N.652)

Planimetria degli immobili urbani denunciati con la Scheda N° 550101

Comune Pratola Peligna Ditta [1] PRETUTI Giovanni fu Salvatore

Via Corderio

[1] Segnare cognome, nome, paternità del solo primo intestatario

SPAZIO ove va incollato il TALLONCINO di RISCONTRO DELLA SCHEDA con la quale si denunciano gli immobili

Ip.

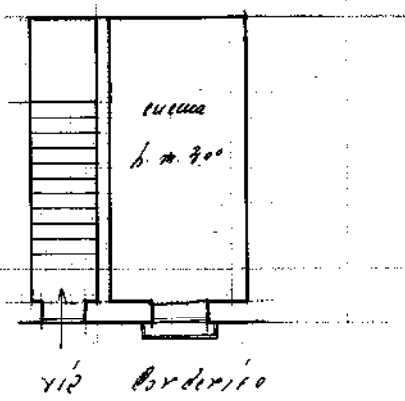

ORIENTAMENTO

SCALA di 1: 100

Compilata da: dott. ing. Natalucci Antonio

(titolo, nome e cognome del tecnico)

Iscritto all'Albo degli Ingegneri della Provincia di Roma

Data 20.6.1940 XVIII Firma ing. Antonio Natalucci

MINISTERO DELLE FINANZE
DIREZIONE GENERALE DEL CATASTO E DEI SERVIZI TECNICI ERARIALI

ACCERTAMENTO GENERALE DELLA PROPRIETA' IMMOBILIARE URBANA

(R. DECRETO LEGGE 13 APRILE 1939-XVII N.652)

Planimetria degli immobili urbani denunciati con la Scheda N.° 550101

Comune PRATOLA Peligna Ditta[1] PRESUTTI Giovanni fu Salvatore

Via Corderia

[1] Segnare cognome, nome, paternità del solo primo intestatario

ACCERTAMENTO GENERALE DELLA PROPRIETÀ IMMOBILIARE URBANA
(R.D.L. 13 aprile 1939-XVII, n. 652)

COMUNE di Pratola Peligna

Tagliancino di riscontro
DELLA
SCHEDA NUMERO
550101

AVVERTENZA: Il presente tagliancino deve essere incollato a cura del dichiarante sulla planimetria (riproducente la unità immobiliare denunciata con la presente scheda) da presentare ai sensi dell'articolo 7 del R. D. L. 13 aprile 1939-XVII, n. 652.

II p.

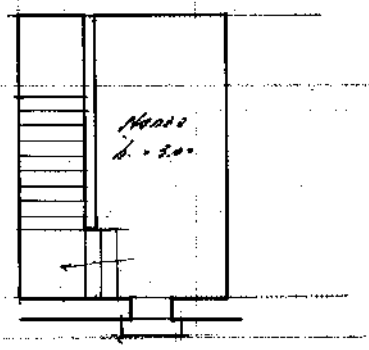

via Corderia

ORIENTAMENTO

SCALA di 1: 100

Compilata da:
dott. Ing. Antonino Natalucci
(titolo, nome e cognome del tecnico)
Iscritto all'Albo degli Ingegneri
della Provincia di Roma
Data 30/1/1940 XVIII° Firma Ing. Antonino Natalucci

Case a 1 Euro Pratola peligna

IMMOBILE 017.

Via Dei Marsi n. 19 - 67035 Pratola Peligna (AQ)

Foglio. 5 Particella 518 sub-

CATEGORIA CATASTALE F/2

CONSISTENZA CATASTALE -

RENDITA Euro -

NUMERO PIANI: T

In cessione dal 20 LUGLIO 2022

Immobile acquisito

CENTRO SERVIZI TERRITORIALI
SULMONA

VIA DEI MARSI

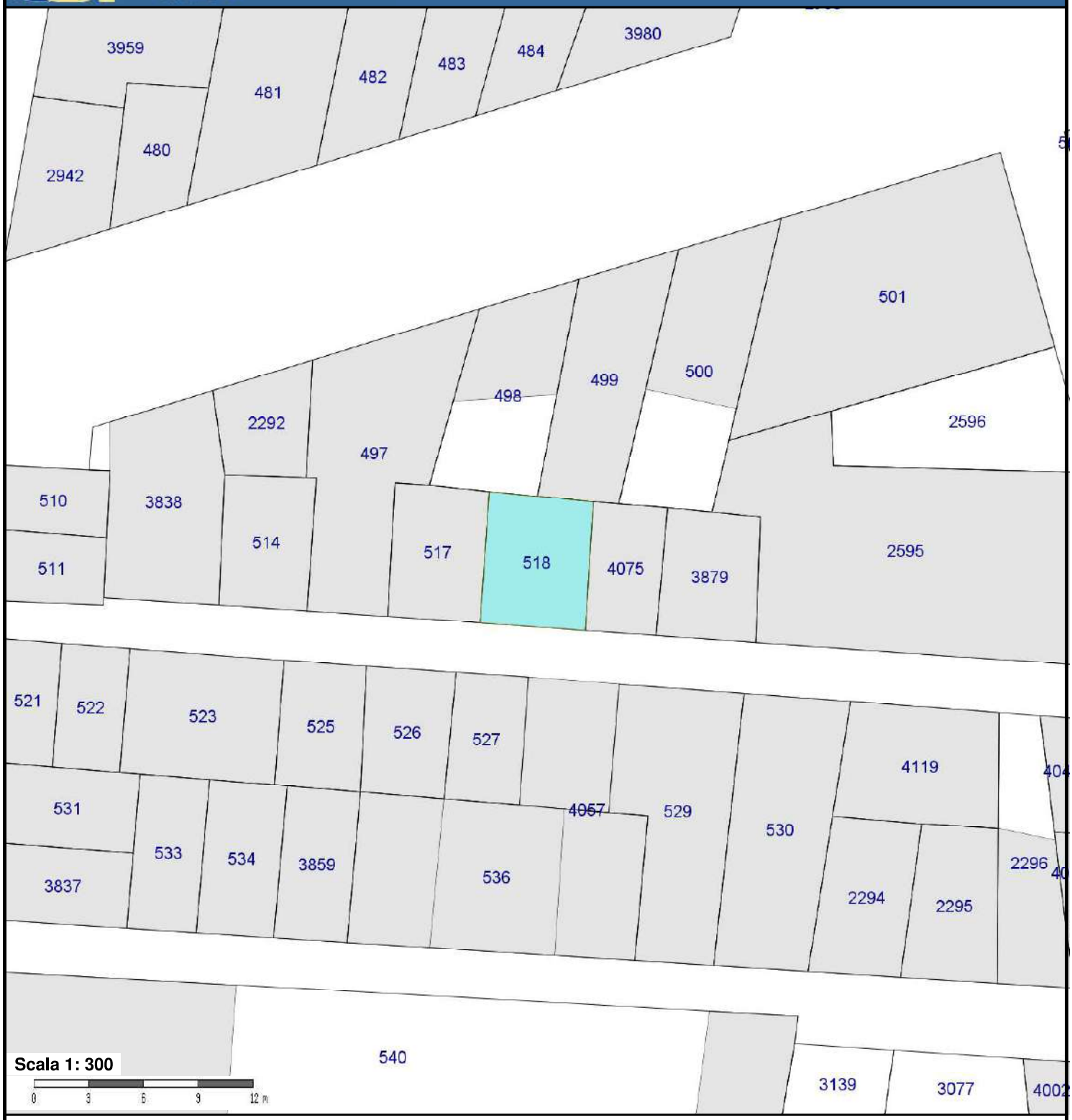

Catasto

- Particelle
- Edifici

Case a 1 Euro Pratola peligna

IMMOBILE 018.

Via Monte Grappa n. 25 - 67035 Pratola Peligna

(AQ)Foglio. 5 Particella 2005 sub 1

CATEGORIA CATASTALE A/4 cl. 1

CONSISTENZA CATASTALE 4 vani

RENDITA Euro 150,81

NUMERO PIANI: T-1-2-3

In cessione

immobili acquisito

23

CENTRO SERVIZI TERRITORIALI
SULMONA

VIA MONTE GRAPPA

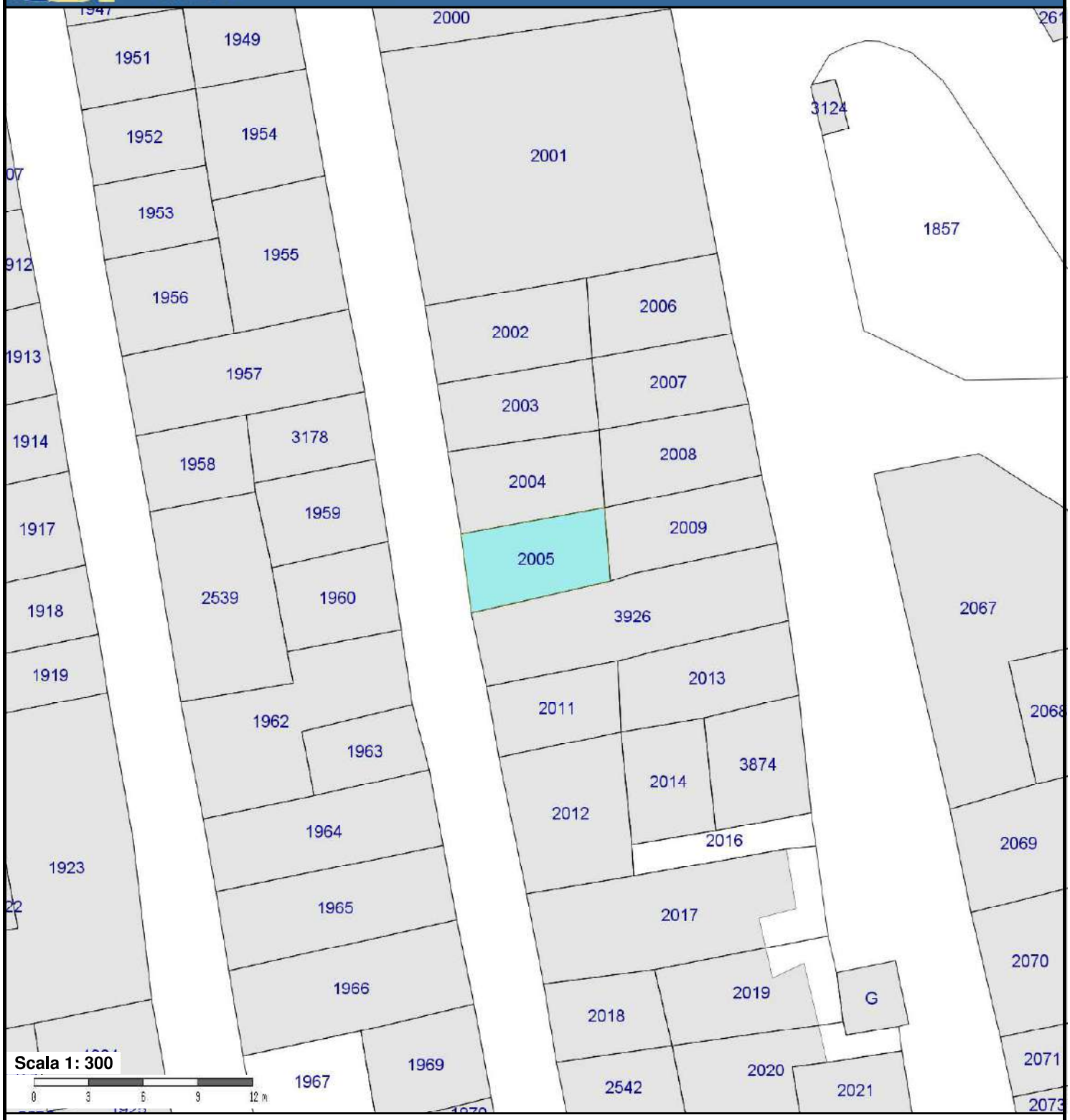

Catasto

- Particelle
- Edifici

Agenzia del Territorio
CATASTO FABBRICATI
Ufficio Provinciale di
L' Aquila

Dichiarazione protocollo n. AQ0022490 del 21/01/2009

Planimetria di u.i.u. in Comune di Pratola Peligna

Via Monte Grappa civ.

Identificativi Catastali:	Compilata da: Petrella Pietro
Sezione:	Iscritto all'albo: Geometri
Foglio: 5	
Particella: 2005	Prov. L' Aquila N. 1239
Subalterno: 1	

Scheda n. 1 Scala 1:200

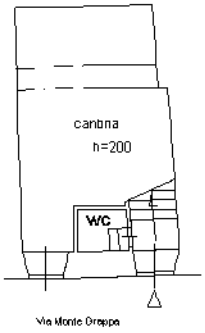

PIANO TERRA

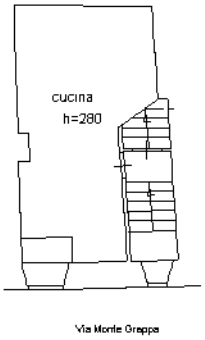

PIANO PRIMO

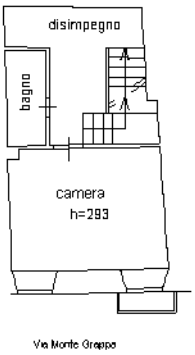

PIANO SECONDO

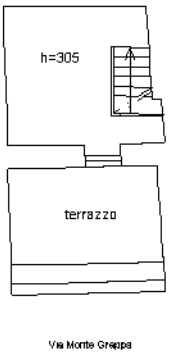

PIANO TERZO

N

Ultima planimetria in atti

Catasto dei Fabbricati - Situazione al 20/07/2022 - Comune di PRATOLA PELIGNA(H007) - < Foglio 5 - Particella 2005 - Subalterno 1 >
VIA MONTE GRAPPA Piano T-1 - 2-3

Case a 1 Euro Pratola peligna

IMMOBILE 019.

Via Corderia n. 107 - 67035 Pratola Peligna(AQ

Particella: Foglio 5 n. 2424 e 2425 sub 3.

CATEGORIA CATASTALE F/2

CONSISTENZA CATASTALE --

RENDITA Euro -

NUMERO PIANI: T-1-2

In cessione

immobile acquisito

Catasto

- Particelle
- Edifici

ELABORATO PLANIMETRICO

Compilato da:
D'andrea Massimo

Iscritto all'albo:
Geometri

Prov. L' Aquila N. 01509

Agenzia delle Entrate
CATASTO FABBRICATI
Ufficio Provinciale di
L' Aquila

Comune di Pratola Peligna
Sezione: Foglio: 5 Particella: 2424

Protocollo n. AQ0068278 del 27/06/2022
Tipo Mappale n. 67644 del 27/06/2022

Dimostrazione grafica dei subalterni

Scala 1 : 500

ENTITA' TIPOLOGICHE
PIANO TERRA

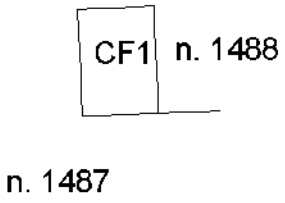

PIANO TERRA

PIANO PRIMO

PIANO SECONDO

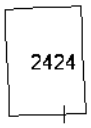

Ultima planimetria in atti

Elaborato Planimetrico - Catasto dei Fabbricati - Situazione al 20/07/2022 - Comune di PRATOLA PELIGNA(H007) - < Foglio 5 Particella 2424 >

ELABORATO PLANIMETRICO

Compilato da:
D'andrea Massimo

Iscritto all'albo:
Geometri

Prov. L' Aquila N. 01509

Agenzia delle Entrate
CATASTO FABBRICATI
Ufficio Provinciale di
L' Aquila

Comune di Pratola Peligna
Sezione: Foglio: 5 Particella: 2425

Protocollo n. AQ0058696 del 02/06/2022
Tipo Mappale n. 53685 del 23/05/2022

Dimostrazione grafica dei subalterni Scala 1 : 500

ENTITA' TIPOLOGICHE
PIANO TERRA

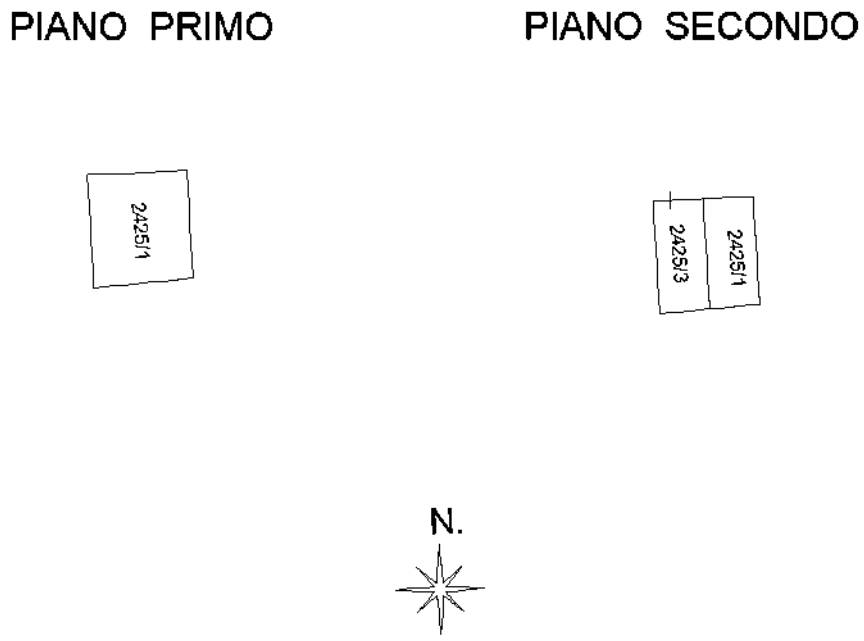

Ultima planimetria in atti

Totale schede: 1 - Formato di acquisizione: A4(210x297) - Formato stampa richiesto: A4(210x297) - Fattore di scala non utilizzabile

Elaborato Planimetrico - Catasto dei Fabbricati - Situazione al 20/07/2022 - Comune di PRATOLA PELIGNA(H007) - < Foglio 5 Particella 2425 >

Case a 1 Euro Pratola peligna

IMMOBILE 20

Vico Dei Marsi n. 22 - 67035 Pratola Peligna (AQ)

Foglio. 5 Particella 527 Sub 1

CATEGORIA CATASTALE A/6

CONSISTENZA CATASTALE Vani 1

RENDITA Euro 40,80

NUMERO PIANI 1

Foglio. 5 Particella 527 Sub 2

CATEGORIA CATASTALE A/6

CONSISTENZA CATASTALE Vani 1,5

RENDITA Euro 61,20

NUMERO PIANI T-2

In cessione dal 30 AGOSTO 2022

immobile acquisito

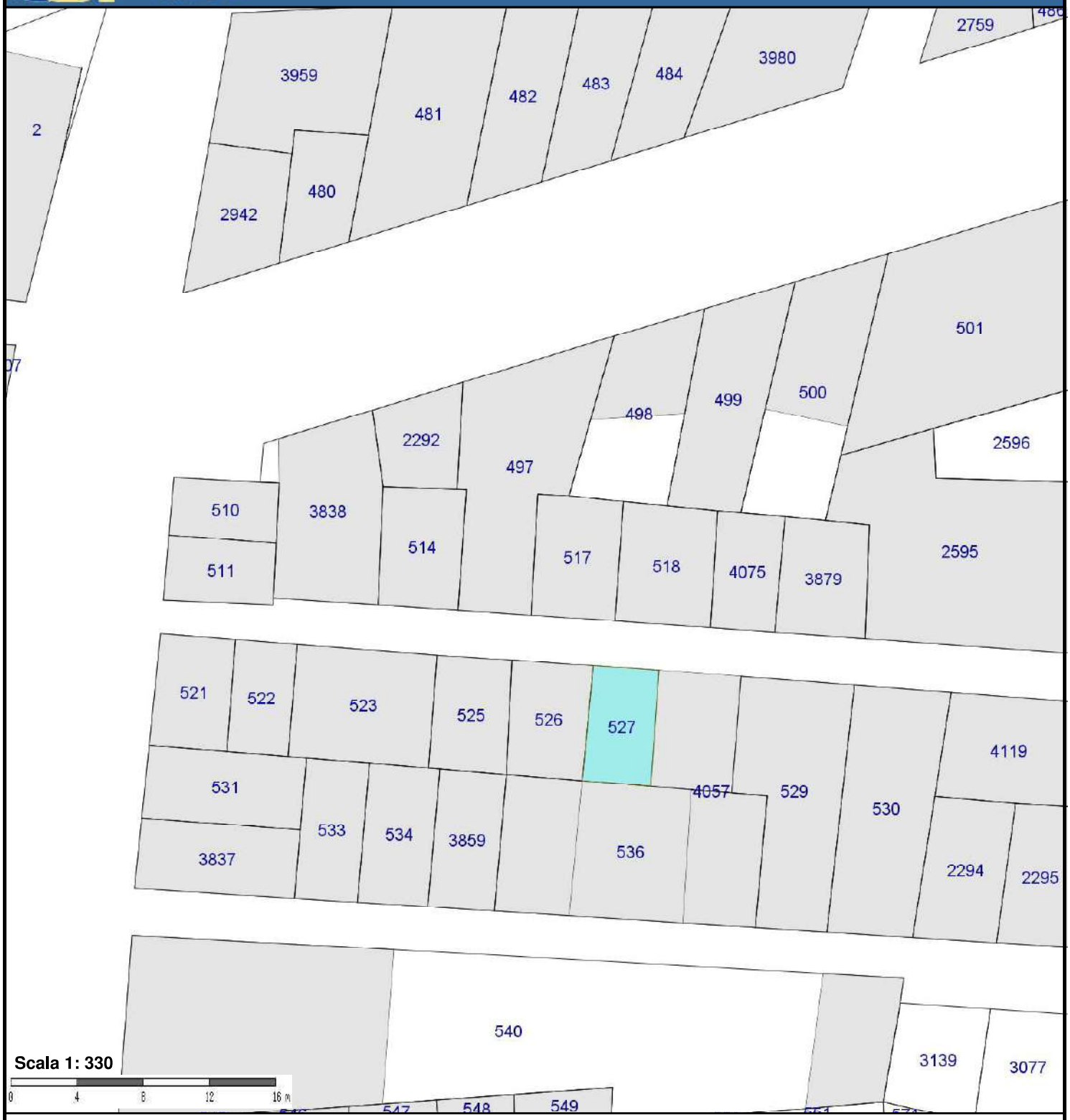

Catasto

- Particelle
- Edifici

COMUNE DI PRATOLA PELIGNA
Provincia dell'Aquila

Case a 1 Euro Pratola peligna

IMMOBILE 021.

Vico Corderia n. 217 - 67035 Pratola Peligna(AQ

Particella: Foglio 5 n. 1233

CATEGORIA CATASTALE A/6 cl. 1

CONSISTENZA CATASTALE : vani 1

RENDITA Euro 58,88

NUMERO PIANI: T-1-2

In catasto terreni – mq 22 ogni piano (superf. lorda)

In cessione

IMMOBILE ACQUISITO

V. Cir.ne Occidentale, 10 - 67035 - Pratola Peligna (AQ) Tel. 0864274141 - Fax 0864273280 - C.F. e P. I. 00173390667
www.comune.pratolapeligna.aq.it

CENTRO SERVIZI TERRITORIALI
SULMONA

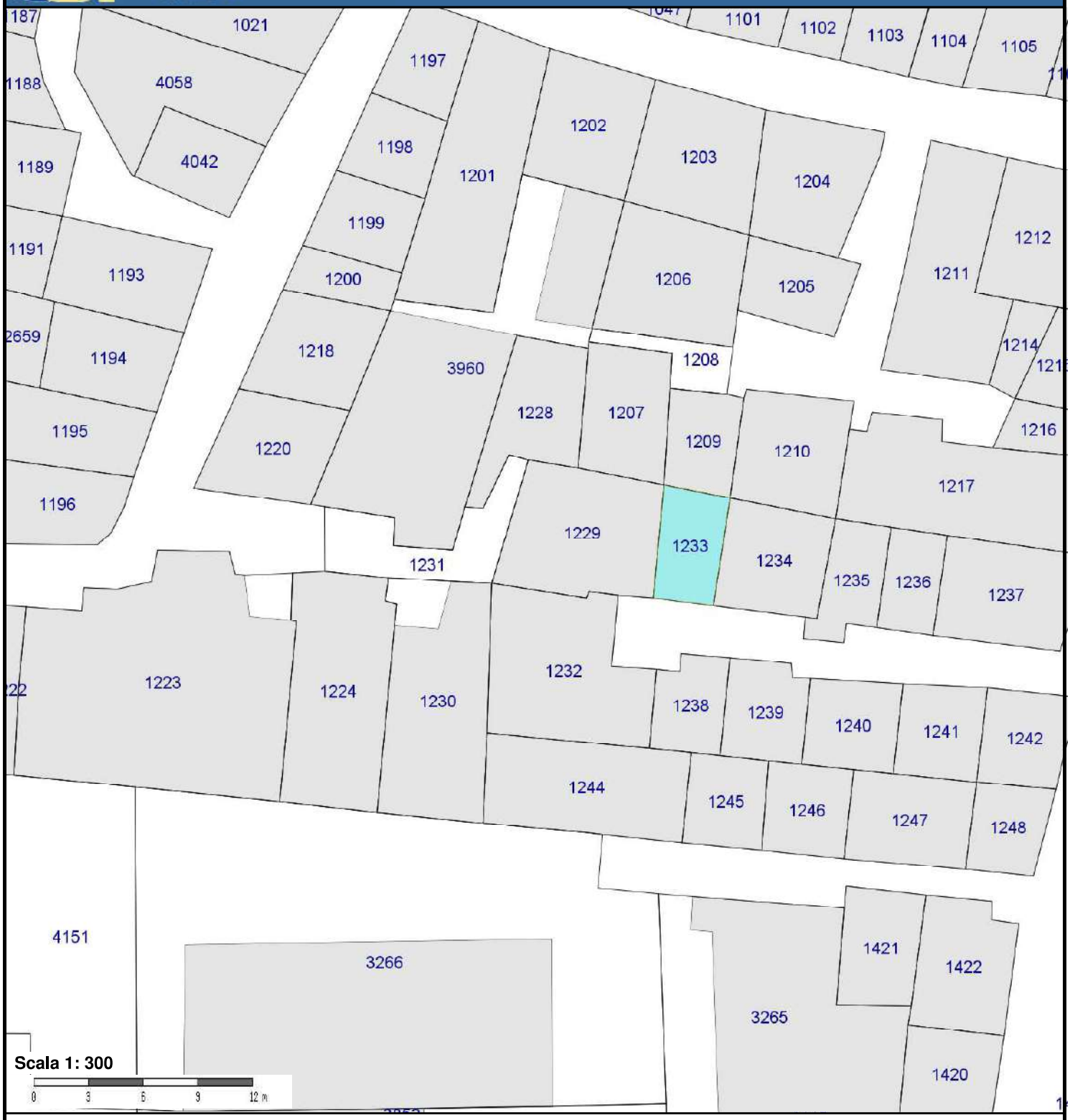

Catasto

- Particelle
- Edifici

217

COMUNE DI PRATOLA PELIGNA
Provincia dell'Aquila

Case a 1 Euro Pratola peligna

IMMOBILE 022.

Vico II° Corderia n. 13 - 67035 Pratola Peligna(AQ

Particella: Foglio 5 n. 1435

CATEGORIA CATASTALE A/3 cl. 1

CONSISTENZA CATASTALE : vani 4

RENDITA Euro 159,07

NUMERO PIANI: T-1-2-3

In catasto terreni – mq 31 ogni piano (superf. lorda)

In cessione

IMMOBILE ACQUISITO

V. Cir.ne Occidentale, 10 - 67035 - Pratola Peligna (AQ) Tel. 0864274141 - Fax 0864273280 - C.F. e P. I. 00173390667
www.comune.pratolapeligna.aq.it

CENTRO SERVIZI TERRITORIALI
SULMONA

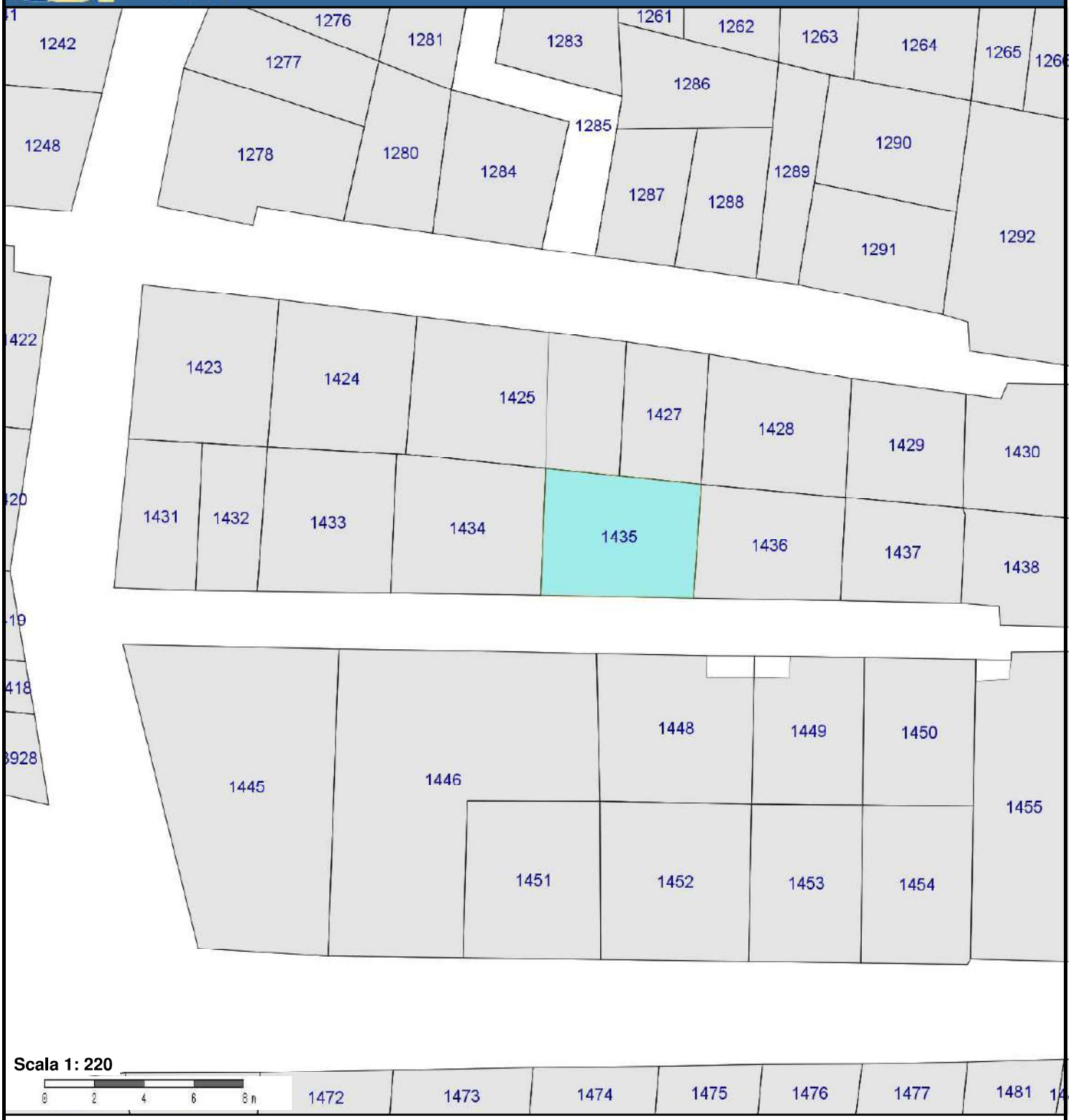

Catasto

Particelle

Edifici

13

13

Agenzia del Territorio
CATASTO FABBRICATI
Ufficio Provinciale di
L' Aquila

Dichiarazione protocollo n. AQ0494573 del 25/11/2008

Planimetria di u.i.u. in Comune di Pratola Peligna

Via Corderia civ.

Identificativi Catastali:
Sezione:
Foglio: 5
Particella: 1435
Subalterno:

Compilata da:
D'andrea Massimo

Iscritto all'albo:
Geometri

Prov. L' Aquila N. 1509

Scheda n. 1 Scala 1:200

PIANO TERRA

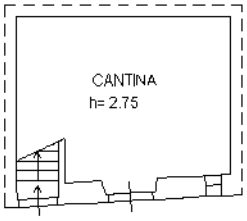

VICO II CORDERIA

PIANO PRIMO

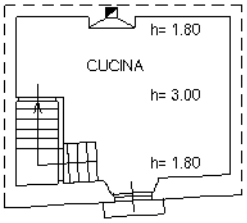

PIANO SECONDO

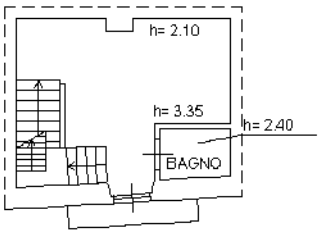

PIANO TERZO

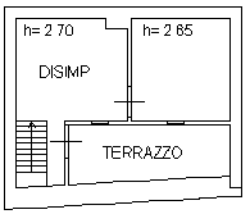

N

Ultima planimetria in atti

Catasto dei Fabbricati - Situazione al 16/11/2022 - Comune di PRATOLA PELIGNA(H007) - < Foglio 5 - Particella 1435 - Subalterno >
VIA CORDERIA Piano T-1 - 2-3

COMUNE DI PRATOLA PELIGNA
Provincia dell'Aquila

Case a 1 Euro Pratola peligna

IMMOBILE 023.

Via dei Vestini n. 37 - 67035 Pratola Peligna(AQ

Particella: Foglio 5 n. 2295 sub 1-A/6 cl. 4 -vani 1,5- p. T-2

Particella: Foglio 5 n. 2295 sub 2 -A/6 cl. 4 -vani 1,5, p. 1

In cessione

Immobile acquisito

V. Cir.ne Occidentale, 10 - 67035 - Pratola Peligna (AQ) Tel. 0864274141 - Fax 0864273280 - C.F. e P. I. 00173390667
www.comune.pratolapeligna.aq.it

CENTRO SERVIZI TERRITORIALI
SULMONA

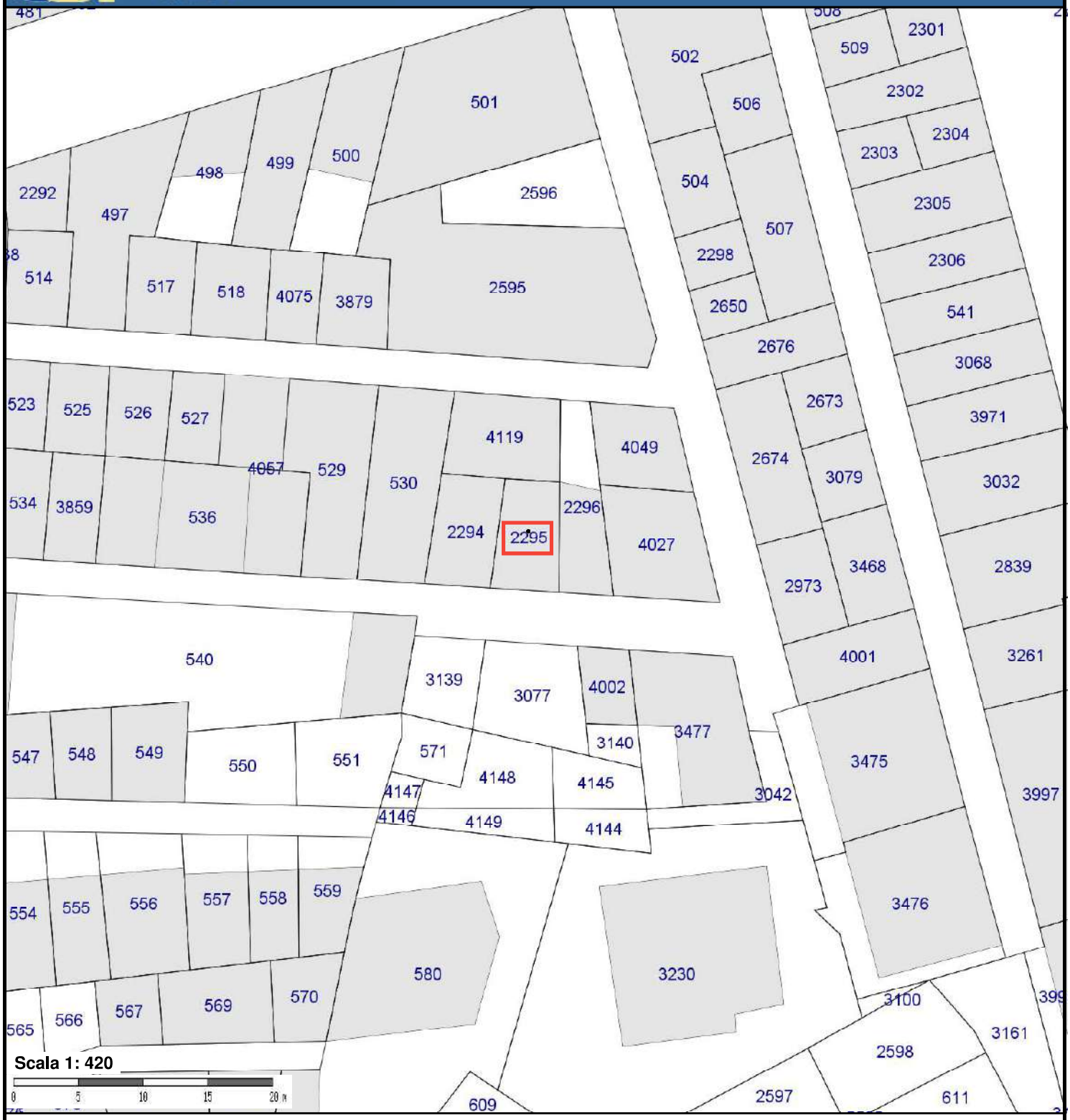

Catasto

- Particelle
- Edifici

35
37

MODULARIO
F. - Cat. S. T. - 218

MINISTERO DELLE FINANZE
DIREZIONE GENERALE DEL CATASTO E DEI SERVIZI TECNICI ERARIALI

MOD. B (Nuovo Catasto Edilizio Urbano)

Lire 20

NUOVO CATASTO EDILIZIO URBANO

(R. DECRETO-LEGGE 13 APRILE 1939, N. 652)

Planimetria dell'immobile situato nel Comune di PRATOLA PELIGNA Via Vestini 37

Ditta Di Nino Riccardo fu Giovanni, nato a Pratola P. il 23-12-1931

Allegata alla dichiarazione presentata all'Ufficio Tecnico Erariale di L'AQUILA

Piano Terra

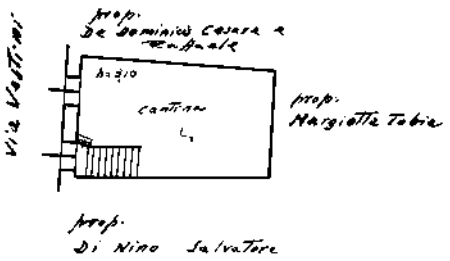

II° piano

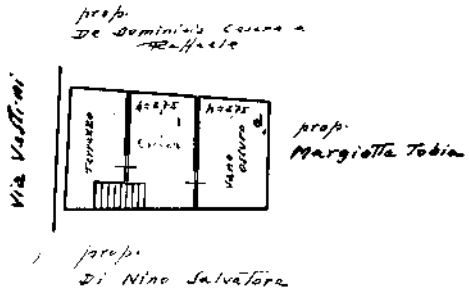

ORIENTAMENTO

N.

SCALA DI 1:200

SPAZIO RISERVATO PER LE ANNOTAZIONI D'UFFICIO	
DATA PROT. N°	

Compilata dal Geometra
(Titolo, nome e cognome del tecnico)
PETRELLA EGIDIO
Iscritto all'Albo dei Geometri
della Provincia di L'AQUILA
DATA 23 marzo 1965
Firma: Egidio Petrella

ISTITUTO POLIGRAFICO DELLO STATO

Ultima planimetria in atti

Catasto dei Fabbricati - Situazione al 22/11/2022 - Comune di PRATOLA PELIGNA(H007) - < Foglio 5 - Particella 2295 - Subalterno 1 >
VIA DEI VESTINI n. 37 Piano T - 2

MODULARIO
F. – Cat. S. T. – 315

MOD. B (Nuovo Catasto Edilizio Urbano)

Lire 20

MINISTERO DELLE FINANZE
DIREZIONE GENERALE DEL CATASTO E DEI SERVIZI TECNICI ERARIALI

NUOVO CATASTO EDILIZIO URBANO

(R. DECRETO-LEGGE 13 APRILE 1939, N. 652)

Planimetria dell'immobile situato nel Comune di PRATOLA PELIGNA *Via* Vestini 37

Ditta Di Nino Maria fu Giovanni, nata a Pratola P. il 31-3-1935

Allegata alla dichiarazione presentata all'Ufficio Tecnico Erariale di L'AQUILA

Partita 3299
f. 5 → 2295/2

I° piano

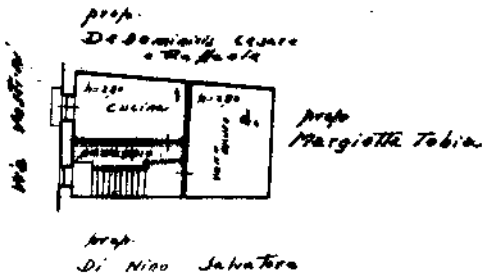

ORIENTAMENTO

N.

SCALA DI 1:200

SPAZIO RISERVATO PER LE ANNOTAZIONI D'UFFICIO	
DATA PROT. N°	

Compilata dal Geometra
(Titolo, nome e cognome del tecnico)
PETRELLA EGIDIO
Iscritto all'Albo dei Geometri
della Provincia di L'AQUILA
DATA 24 Marzo 1965
Firma: Egidio Petrella

ISTITUTO POLIGRAFICO DELLO STATO

Ultima planimetria in atti

Catasto dei Fabbricati - Situazione al 22/11/2022 - Comune di PRATOLA PELIGNA(H007) - < Foglio 5 - Particella 2295 - Subalterno 2 >
VIA DEI VESTINI n. 37 Piano 1
10 mm

COMUNE DI PRATOLA PELIGNA
Provincia dell'Aquila

Case a 1 Euro Pratola peligna

IMMOBILE 024.
(composto da due immobili adiacenti)

Via Corderia n. 12 - 14 Pratola Peligna(AQ

1) Particella: Foglio 5 n. 1207 – categ. A/6 cl. 2 -vani 2,5,
in catasto terreni mq 35 ogni piano (sup. lorda).

2) Particella: Foglio 5 n. 1209 – categ. A/6 cl. 2 -vani 2,5,
in catasto terreni mq 22 ogni piano (sup. lorda)

In cessione

IMMOBILE ACQUISITO

V. Cir.ne Occidentale, 10 - 67035 - Pratola Peligna (AQ) Tel. 0864274141 - Fax 0864273280 - C.F. e P. I. 00173390667
www.comune.pratolapeligna.aq.it

CENTRO SERVIZI TERRITORIALI
SULMONA

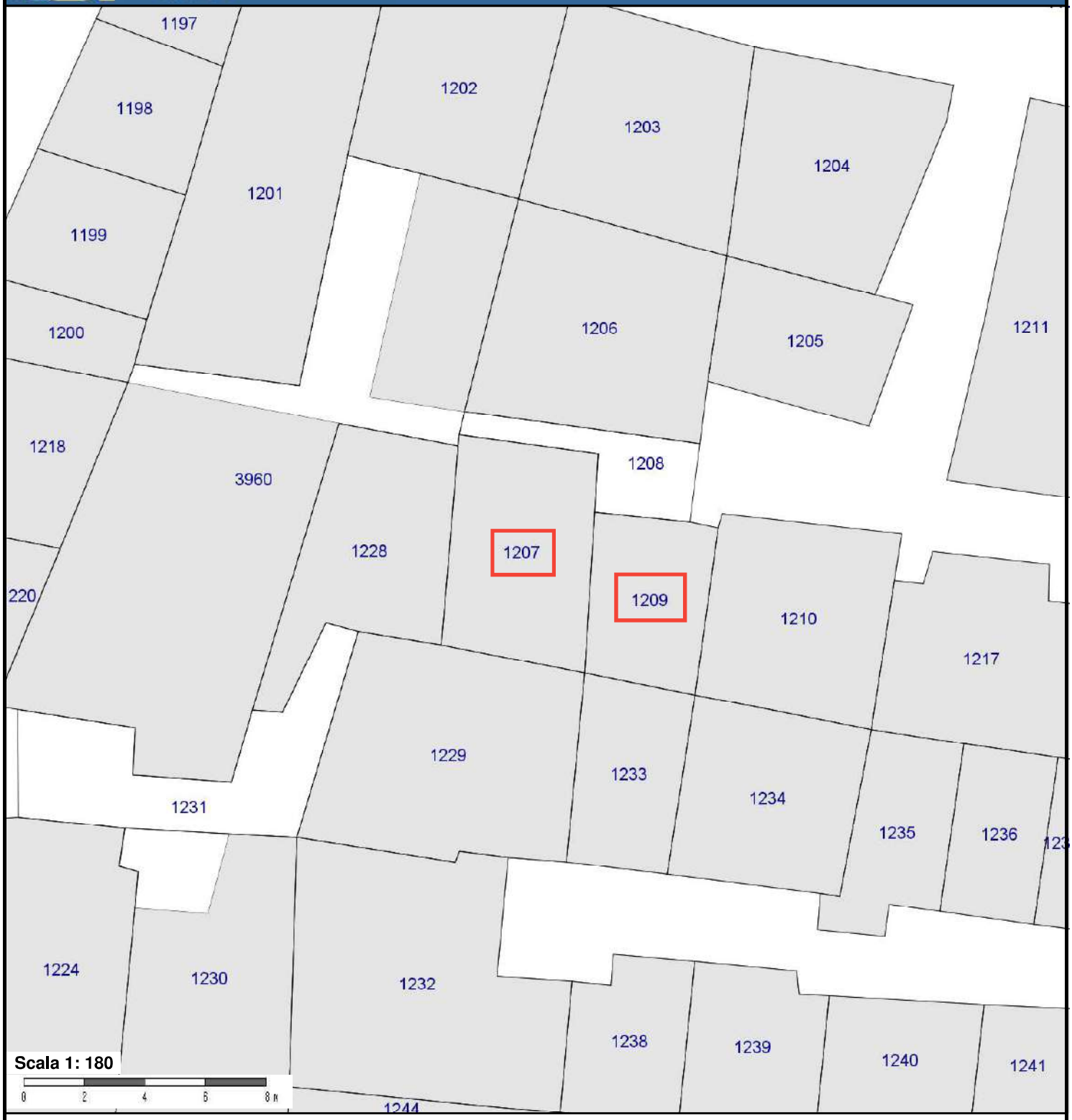

Catasto

Particelle

Edifici

18
12
16

Case a 1 Euro Pratola peligna

IMMOBILE 025.

Vico I° Porta Nuova n.13-15, 67035 Pratola Peligna (AQ)

Foglio. 5 Particella 141Sub 3

CATEGORIA CATASTALE A/3 classe 2

CONSISTENZA CATASTALE Vani 4

RENDITA Euro 185,92

NUMERO PIANI T – 2 – 3

In cessione dal 22-02-2023

IMMOBILE ACQUISITO

13
15

Agenzia del Territorio
CATASTO FABBRICATI
Ufficio Provinciale di
L' Aquila

Dichiarazione protocollo n. AQ0432718 del 20/10/2008

Planimetria di u.i.u. in Comune di Pratola Peligna

Vico Primo Portanuova civ. 13-15

Identificativi Catastali:	Compilata da: D'ascanio Andrea
Sezione:	Iscritto all'albo: Geometri
Foglio: 5	
Particella: 141	
Subalterno: 3	Prov. L' Aquila N. 1455

Scheda n. 1 Scala 1:200

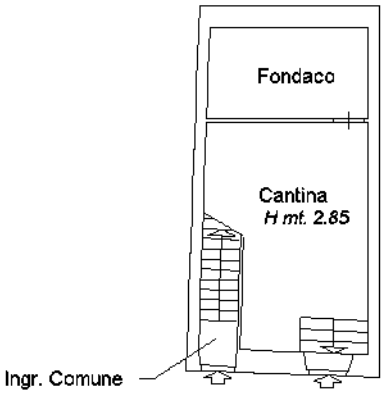

Vico Primo Portanuova

PIANO TERRA

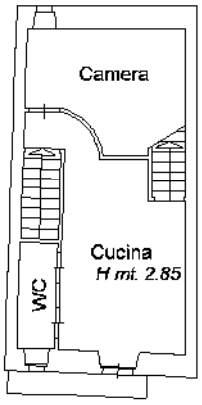

SECONDO PIANO

TERZO PIANO

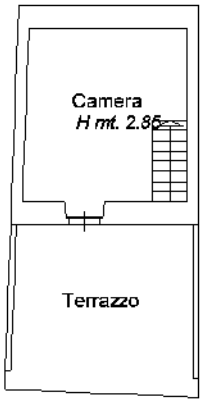

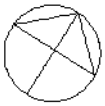

Ultima planimetria in atti

Catasto dei Fabbricati - Situazione al 06/12/2022 - Comune di PRATOLA PELIGNA(H007) - < Foglio 5 - Particella 141 - Subalterno 3 >
VICO I PORTA NUOVA n. 13-15 Piano T-2 - 3

CENTRO SERVIZI TERRITORIALI
SULMONA

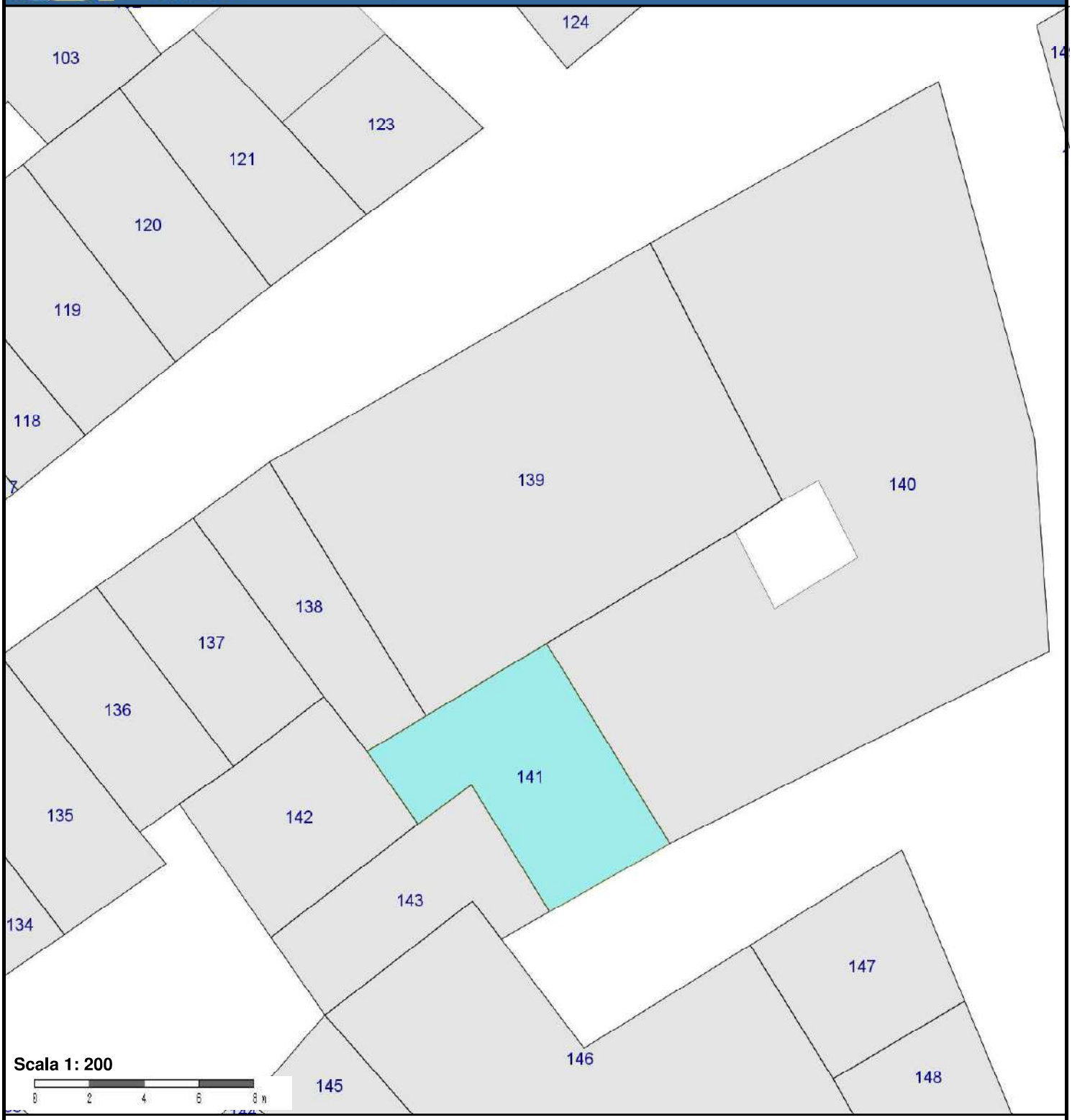

Catasto

- Particelle
- Edifici

Case a 1 Euro Pratola peligna

IMMOBILE 026.

Vico I° Peligno n. 20, 67035 Pratola Peligna (AQ)

Foglio. 5 Particella 969

CATEGORIA CATASTALE A/6

CONSISTENZA CATASTALE Vani 2

RENDITA Euro 69,21

NUMERO PIANI T – 1 – 2

In cessione dal 24 febbraio 2023

IMMOBILE ACQUISITO

22
20

CENTRO SERVIZI TERRITORIALI
SULMONA

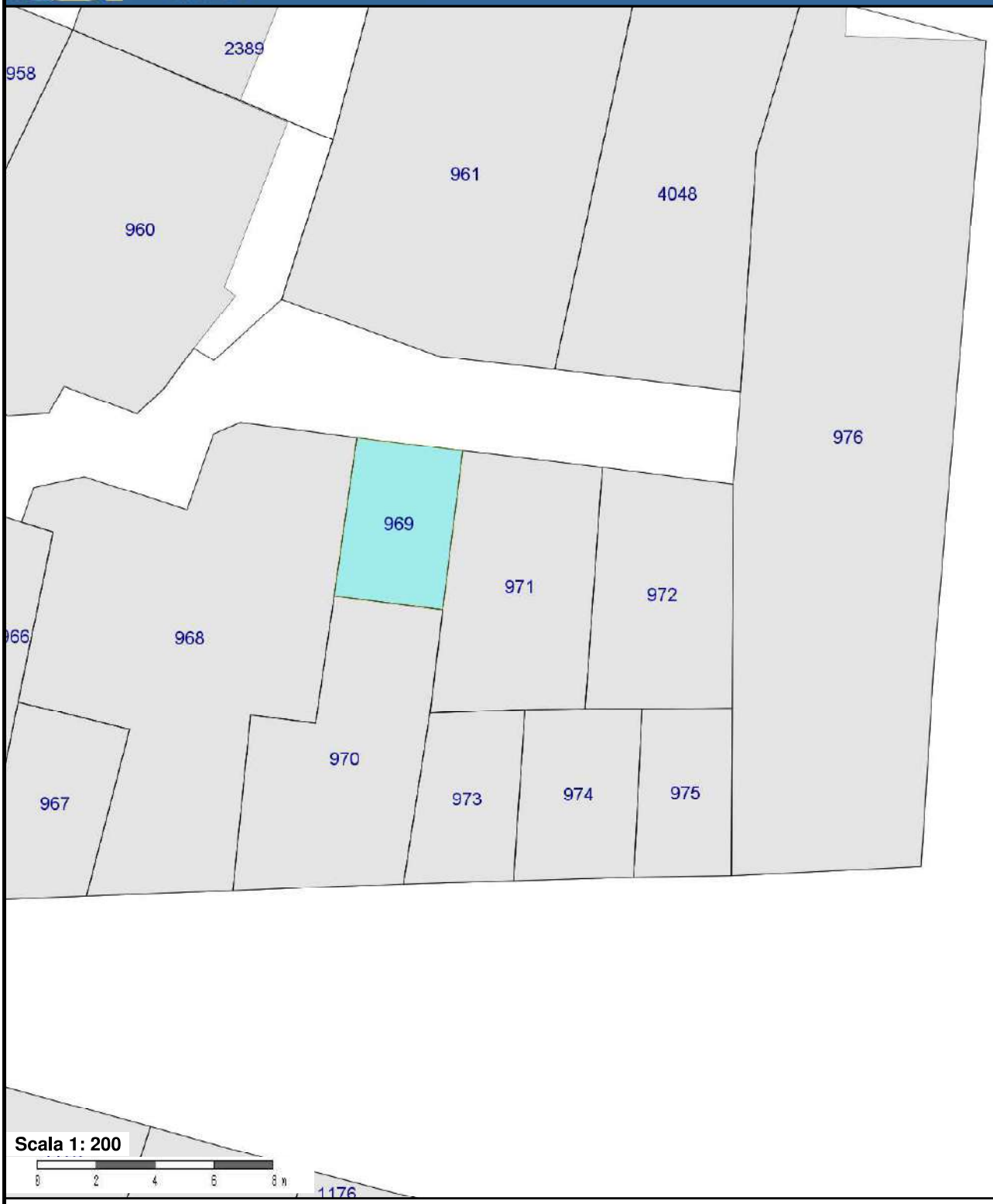

Scala 1: 200

0 2 4 6 8 m

Catasto

- Particelle
- Edifici

7

Case a 1 Euro Pratola peligna

IMMOBILE 027.

Via Carso n. 119 - 67035 Pratola Peligna (AQ)

Foglio. 5 Particella 2099 Sub 3

CATEGORIA CATASTALE A/4

CONSISTENZA CATASTALE

Vani 2, RENDITA Euro 75,40

NUMERO PIANI 1 – 2

In cessione dal 13 marzo 2023

IMMOBILE ACQUISITO

VENDESI

VENDESI

CENTRO SERVIZI TERRITORIALI
SULMONA

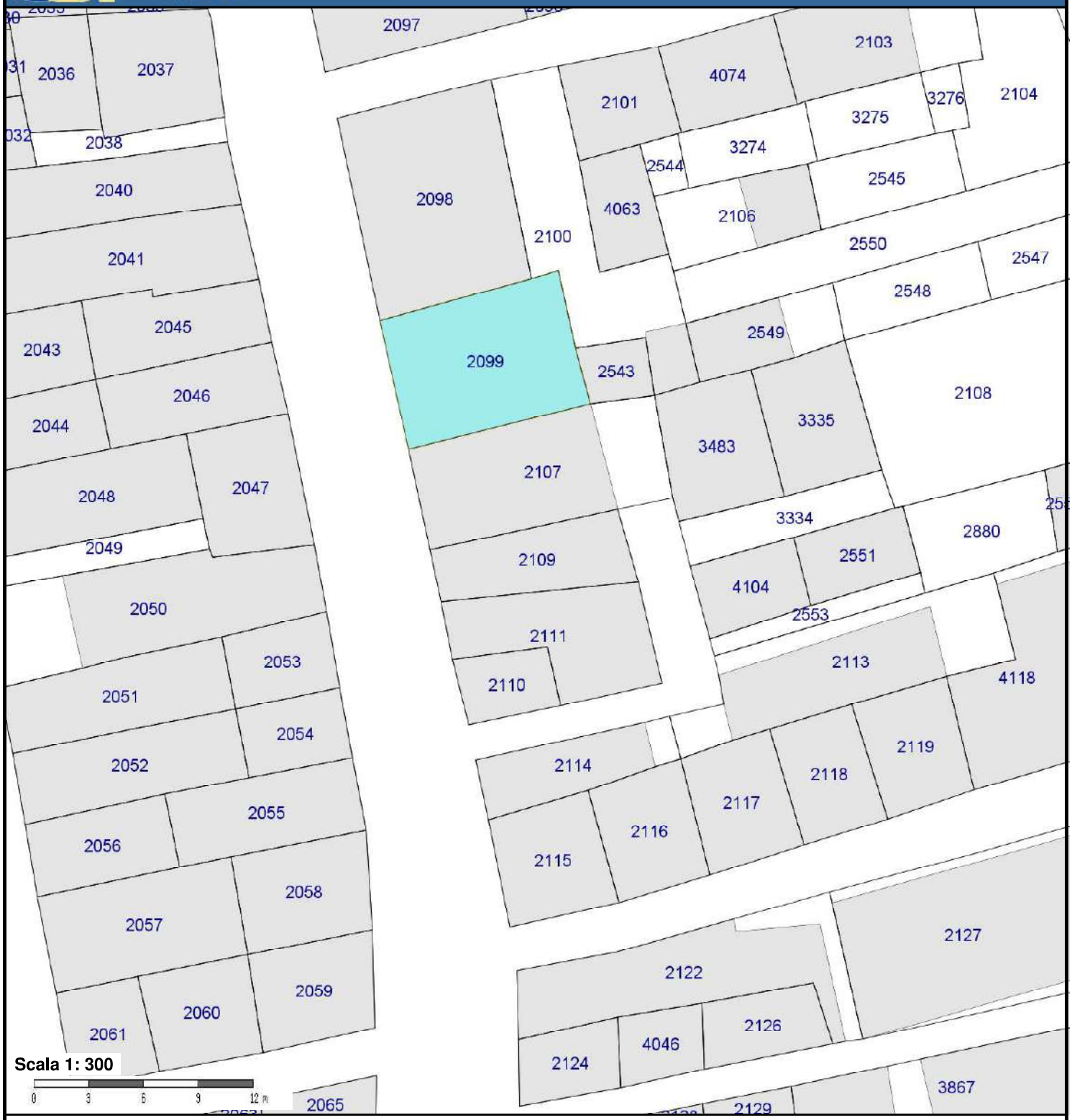

Catasto

- Particelle
- Edifici

Case a 1 Euro Pratola peligna

IMMOBILE 028.

Via Corderia n. 21

- 67035 Pratola Peligna (AQ)-

Foglio. 5 Particella 1152 Sub 1

CATEGORIA CATASTALE C/02

CONSISTENZA CATASTALE

Mq13 RENDITA Euro 17,46

NUMERO PIANI: T e r r a

Gramsci
1095
1097
1135
1149
1148
1154
1159
1146
1156
1160
1163
1164
1151
1152
1166
1167
1170
1171
1273
1274
1298
1299
1306
1308
1309
4164
1320
1311
2715
2714
2780
2639
2408
1305
2409
1316

21
15

Case a 1 Euro Pratola peligna

IMMOBILE 29.

Via VI Madonna Della Libera n. 2; Pratola Peligna

(AQ)Foglio. 5 partic. N. 1656

CATEGORIA CATASTALE: A/6

CONSISTENZA :Vani 2; RENDITA Euro 69.21

NUMERO PIANI T – 1 – 2

Immobile acquisito

1635
1636
1643
1645
1656
1657
1658
1659
1655
1667
1668
1669

2
NO
WELCOME TO FAVELAS

Case a 1 Euro Pratola peligna

IMMOBILE 30.

Via Chiassuolo Della Fontana n. 33

Pratola Peligna (AQ) Foglio. 5 partic. N. 398 sub 4

CATEGORIA CATASTALE: A/6 CL. 3

CONSISTENZA :Vani 2; RENDITA Euro 81,60

NUMERO PIANI T – 1

Direzione Provinciale di L'Aquila Ufficio Provinciale - Territorio - Direttore DI LAURO GIOVANNI Vis tel. esente per fini istituzionali

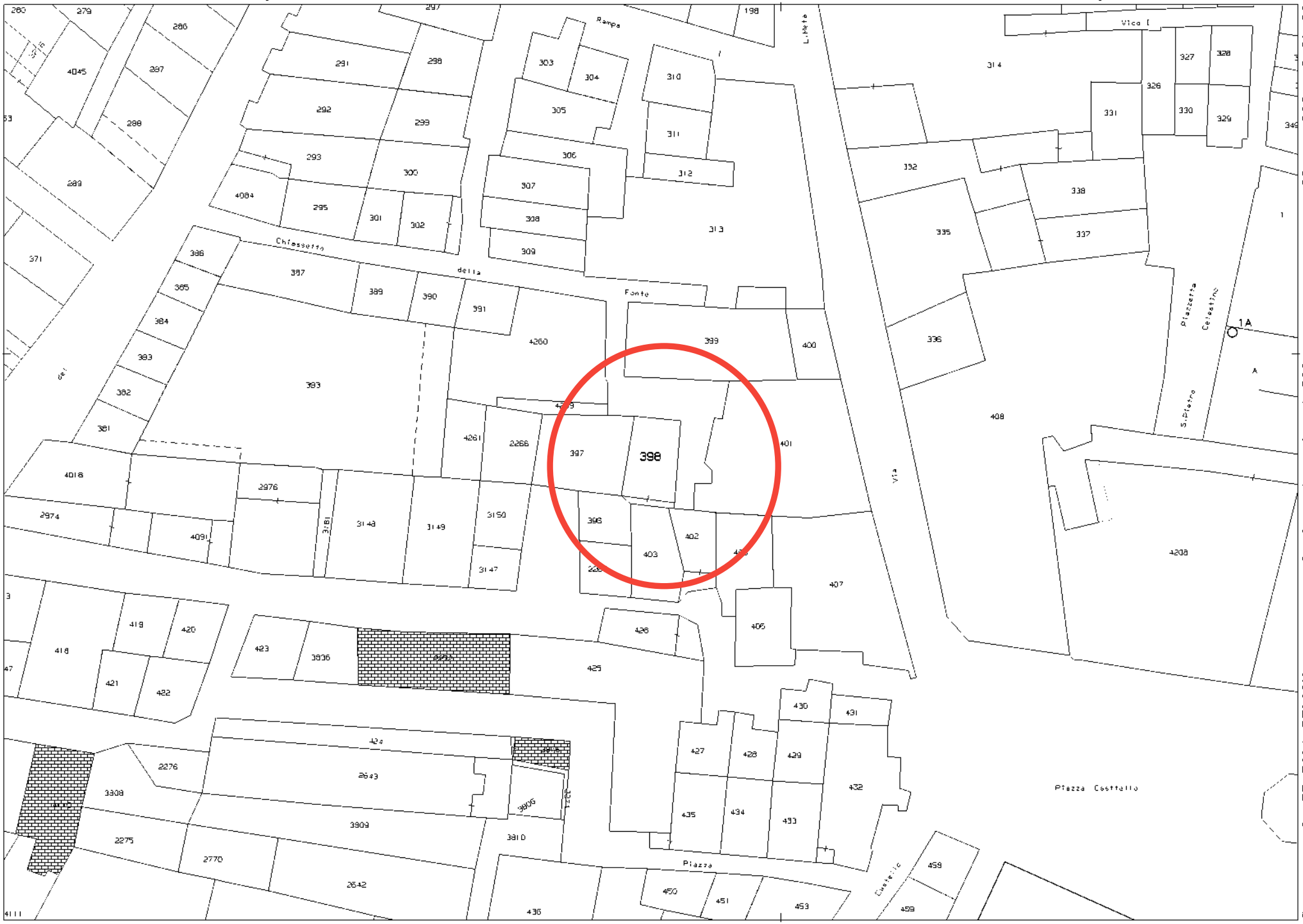

33

Agenzia delle Entrate
CATASTO FABBRICATI
Ufficio Provinciale di
L' Aquila

Dichiarazione protocollo n. AQ0039726 del 17/05/2021

Comune di Pratola Peligna

Via Chiassuolo Della Fontana civ. 38

Identificativi Catastali:	Compilata da: Rosato Claudio
Sezione:	Iscritto all'albo: Geometri
Foglio: 5	
Particella: 398	
Subalterno: 4	Prov. L' Aquila N. 2160

Planimetria	
Scheda n. 1	Scala 1:100

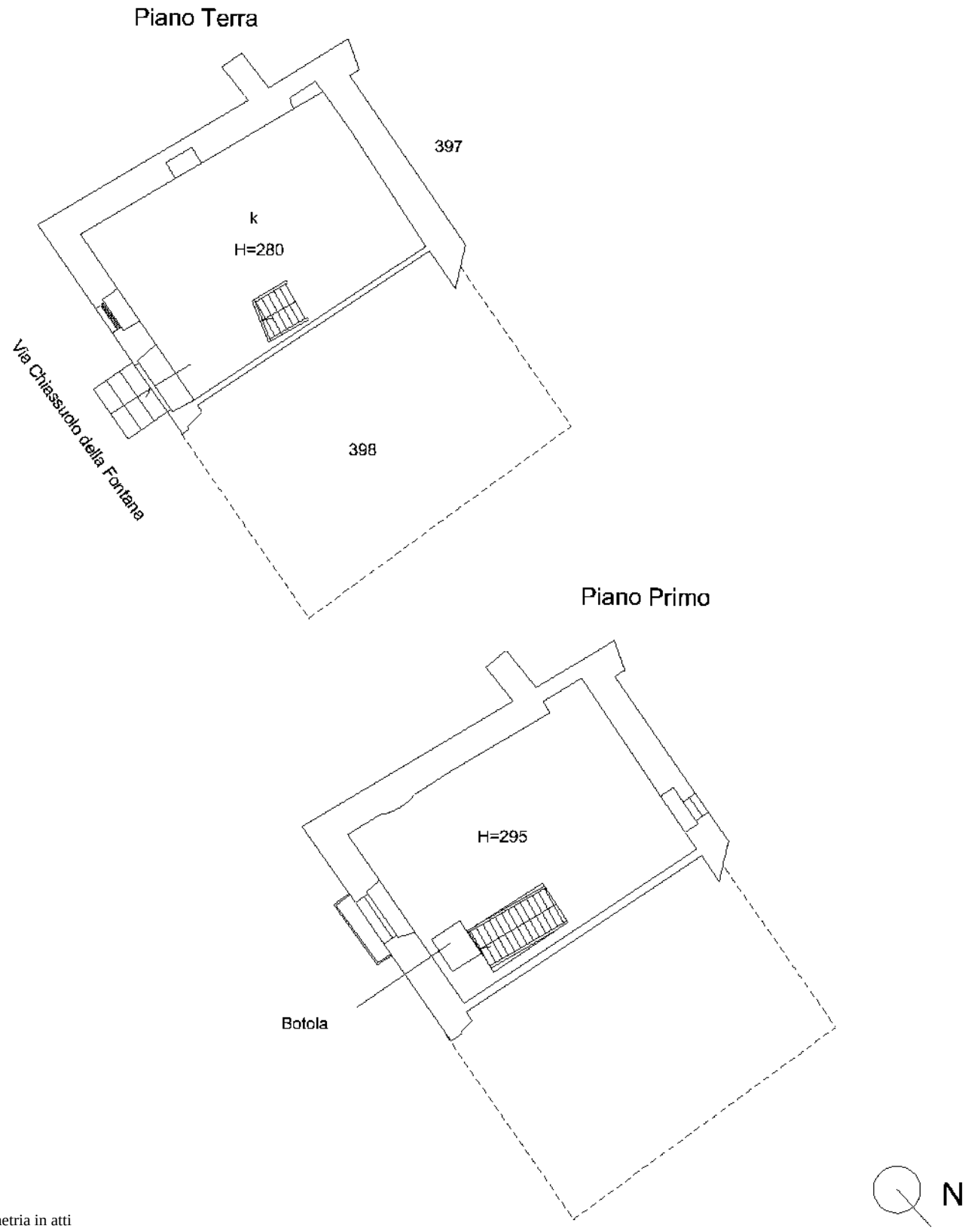

Ultima planimetria in atti

Catasto dei Fabbricati - Situazione al 19/08/2024 - Comune di PRATOLA PELIGNA(H007) - < Foglio 5 - Particella 398 - Subalterno 4 >
VIA CHIASSUOLO DELLA FONTANA n. 38 Piano T-1

Case a 1 Euro Pratola peligna

IMMOBILE 31.

Via Chiassuolo Della Fontana n. 37

Pratola Peligna (AQ) Foglio. 5 partic. N. 398 sub 2

CATEGORIA CATASTALE: C/2 CLASSE 3

CONSISTENZA : MQ 15 RENDITA € 28,66

NUMERO PIANI T

Direzione Provinciale di L'Aquila Ufficio Provinciale - Territorio - Direttore DI LAURO GIOVANNI Vis tel. esente per fini istituzionali

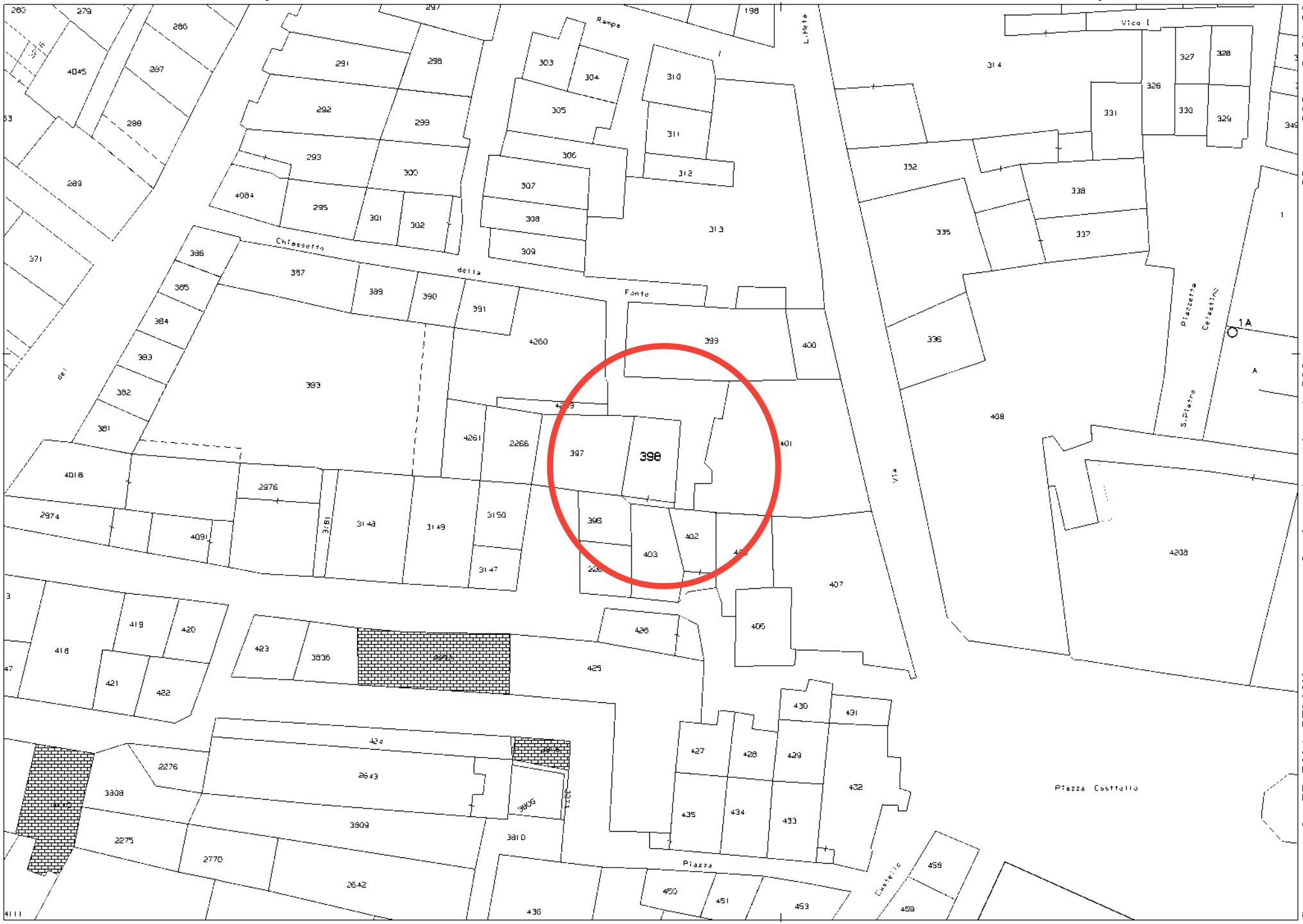

37

Agenzia delle Entrate
CATASTO FABBRICATI
Ufficio Provinciale di
L' Aquila

Dichiarazione protocollo n. AQ0039724 del 17/05/2021

Comune di Pratola Peligna

Via Chiassuolo Della Fontana civ. 42

Identificativi Catastali:	Compilata da: Rosato Claudio
Sezione:	Iscritto all'albo: Geometri
Foglio: 5	
Particella: 398	
Subalterno: 2	Prov. L' Aquila N. 2160

Planimetria	
Scheda n. 1	Scala 1:100

Piano Terra

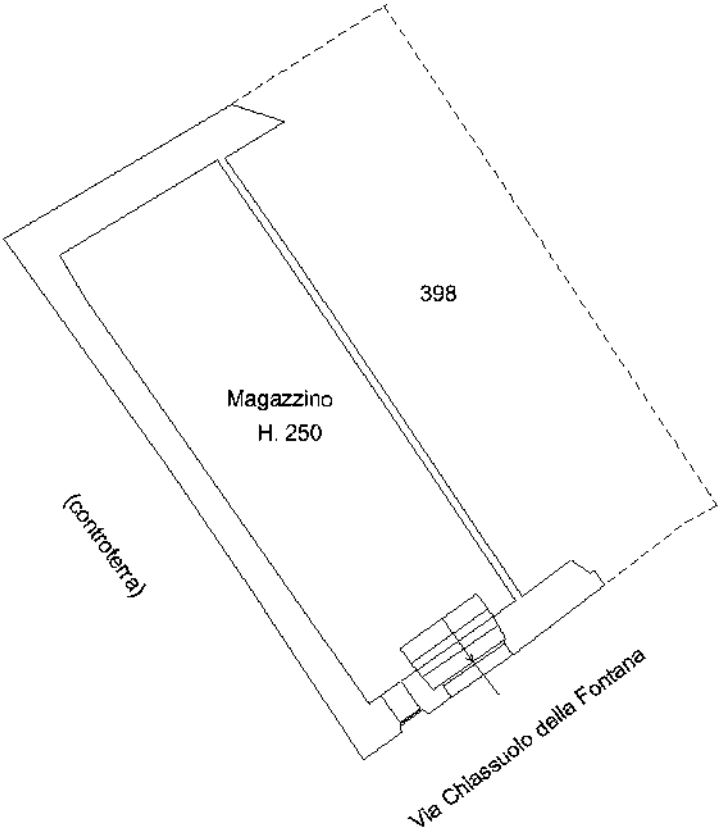

N

Ultima planimetria in atti

Catasto dei Fabbricati - Situazione al 19/08/2024 - Comune di PRATOLA PELIGNA(H007) - < Foglio 5 - Particella 398 - Subalterno 2 >
VIA CHIASSUOLO DELLA FONTANA n. 42 Piano T

Case a 1 Euro Pratola peligna

IMMOBILE 32.

Via Chiassuolo Della Fontana n. 35

Pratola Peligna (AQ) Foglio. 5 partic. N. 398 sub 3

CATEGORIA CATASTALE: A/6 CL. 3

CONSISTENZA :Vani 2; RENDITA Euro 81,60

NUMERO PIANI T – 1

Direzione Provinciale di L'Aquila Ufficio Provinciale - Territorio - Direttore DI LAURO GIOVANNI Vis tel. esente per fini istituzionali

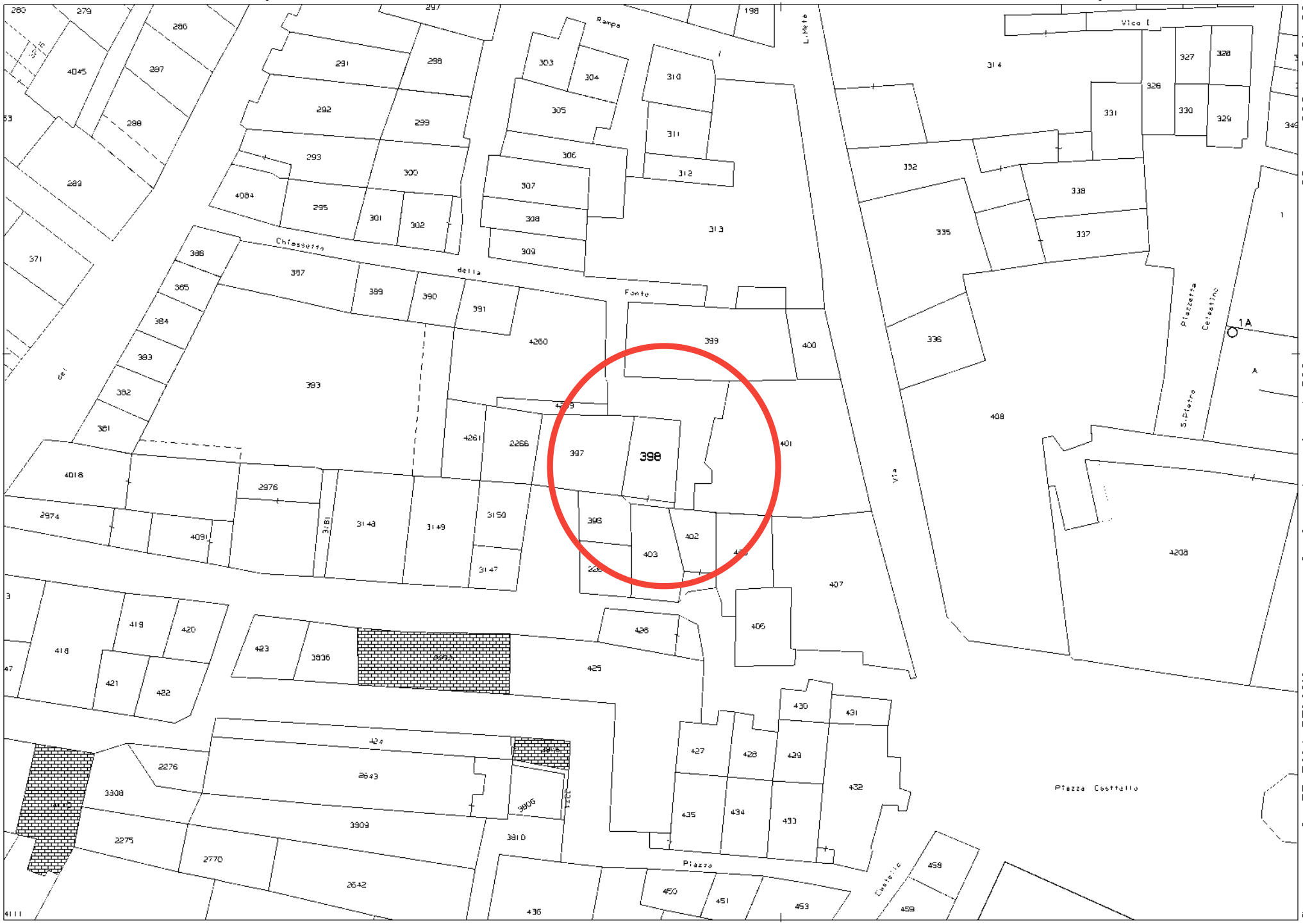

Agenzia delle Entrate
CATASTO FABBRICATI
Ufficio Provinciale di
L' Aquila

Dichiarazione protocollo n. AQ0039725 del 17/05/2021

Comune di Pratola Peligna

Via Chiassuolo Della Fontana civ. 40

Identificativi Catastali:	Compilata da: Rosato Claudio
Sezione:	Iscritto all'albo: Geometri
Foglio: 5	
Particella: 398	Prov. L' Aquila N. 2160
Subalterno: 3	

Planimetria	
Scheda n. 1	Scala 1:100

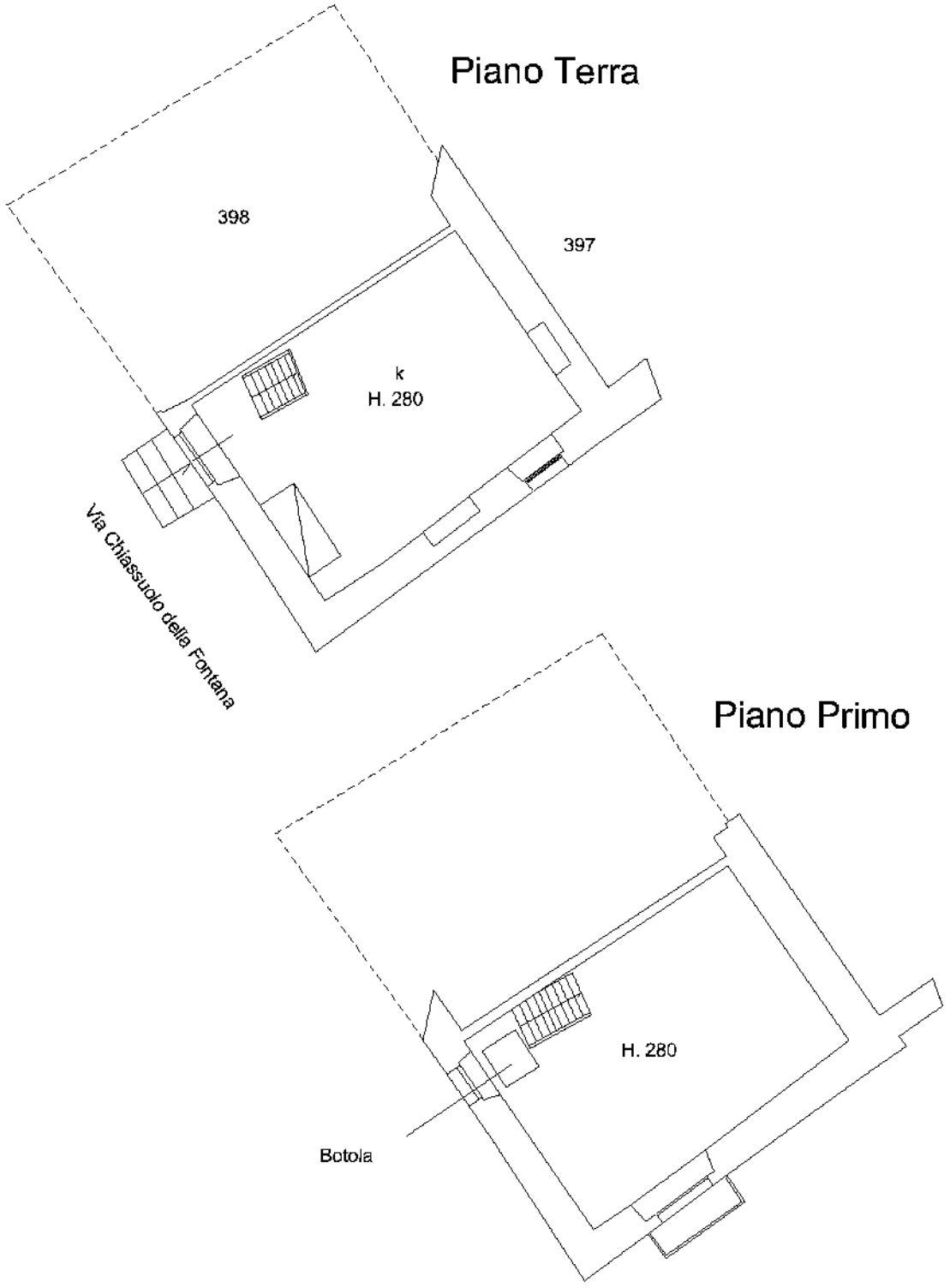

Ultima planimetria in atti

Catasto dei Fabbricati - Situazione al 19/08/2024 - Comune di PRATOLA PELIGNA(H007) - < Foglio 5 - Particella 398 - Subalterno 3 >
VIA CHIASSUOLO DELLA FONTANA n. 40 Piano T-1

Case a 1 Euro Pratola peligna

IMMOBILE 33.

Via Corderia n. 209

Pratola Peligna (AQ) Foglio. 5 partic. N. 1239 sub 1

CATEGORIA CATASTALE: A/3 classe 1

CONSISTENZA :Vani 2; RENDITA Euro 79.53

NUMERO PIANI T – 1 – 2

Direzione Provinciale di L'Aquila Ufficio Provinciale - Territorio - Direttore DI LAURO GIOVANNI Vis tel. esente per fini istituzionali

Comune: (AQ) PRATOLA PELIGNA
Foglio: 5 All: C

Scala originale: 1:500
Dimensione cornice: 133.500 x 94.500 metri

16-Set-2024 9:39:45
Protocollo pratica T39970/2024

1 Particella: 1239

209

Agenzia del Territorio
CATASTO FABBRICATI
Ufficio Provinciale di
L' Aquila

Dichiarazione protocollo n. AQ0100665 del 30/03/2010

Planimetria di u.i.u. in Comune di Pratola Peligna

Via Corderia civ. 137-139

Identificativi Catastali:
Sezione:
Foglio: 5
Particella: 1239
Subalterno: 1

Compilata da:
Cianfaglione Quirino Francesco

Iscritto all'albo:
Geometri

Prov. L' Aquila N. 1775

Scheda n. 1 Scala 1:200

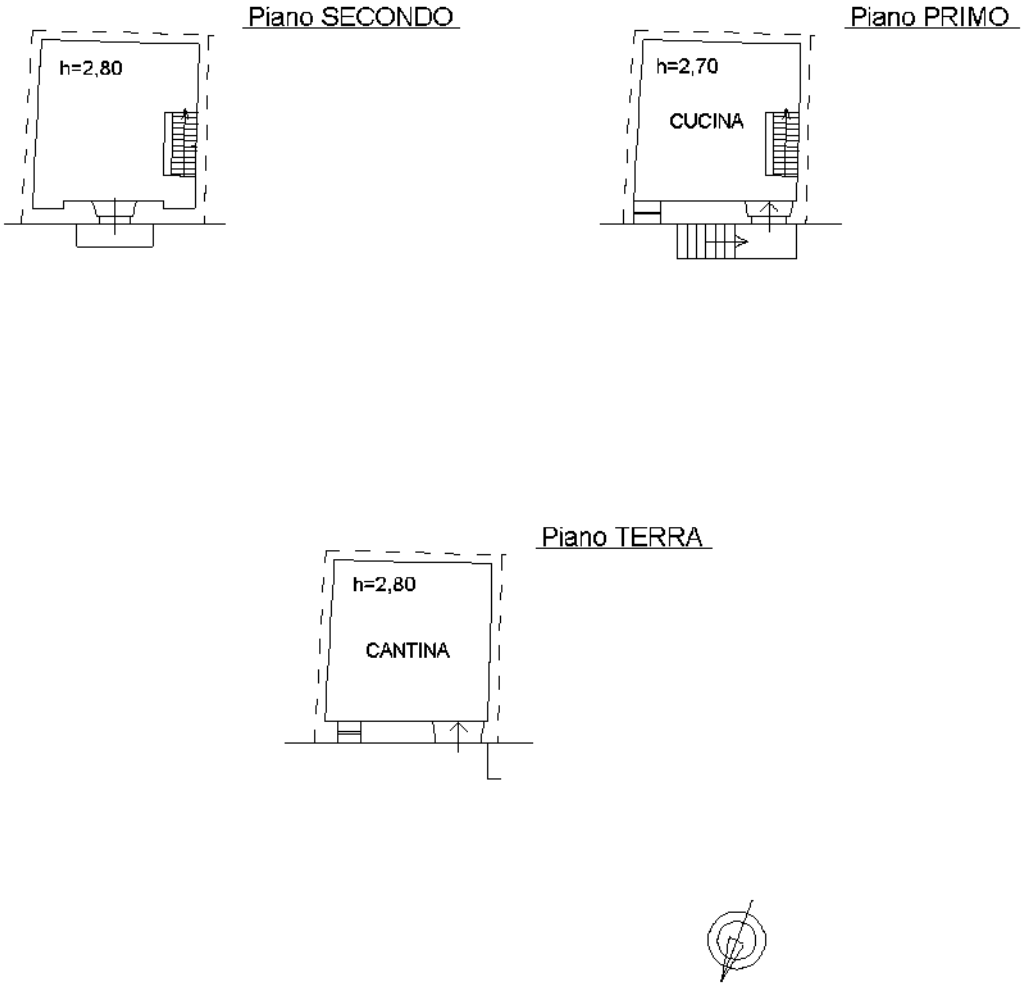

Catasto dei Fabbricati - Situazione al 16/09/2024 - Comune di PRATOLA PELIGNA(H007) - < Foglio 5 - Particella 1239 - Subalterno 1 >
VIA CORDERIA n. 137-139 Piano T-1 - 2

Ultima planimetria in atti

Case a 1 Euro Pratola peligna

IMMOBILE 34.

Via Napoli n. 81-83

Pratola Peligna (AQ)

Foglio. 5 partic. N. 1554 sub 1 A/6 vani 1

Foglio. 5 partic. N. 1564 sub 2 C/06 51 mq

NUMERO PIANI T – 1 – 2

81
83

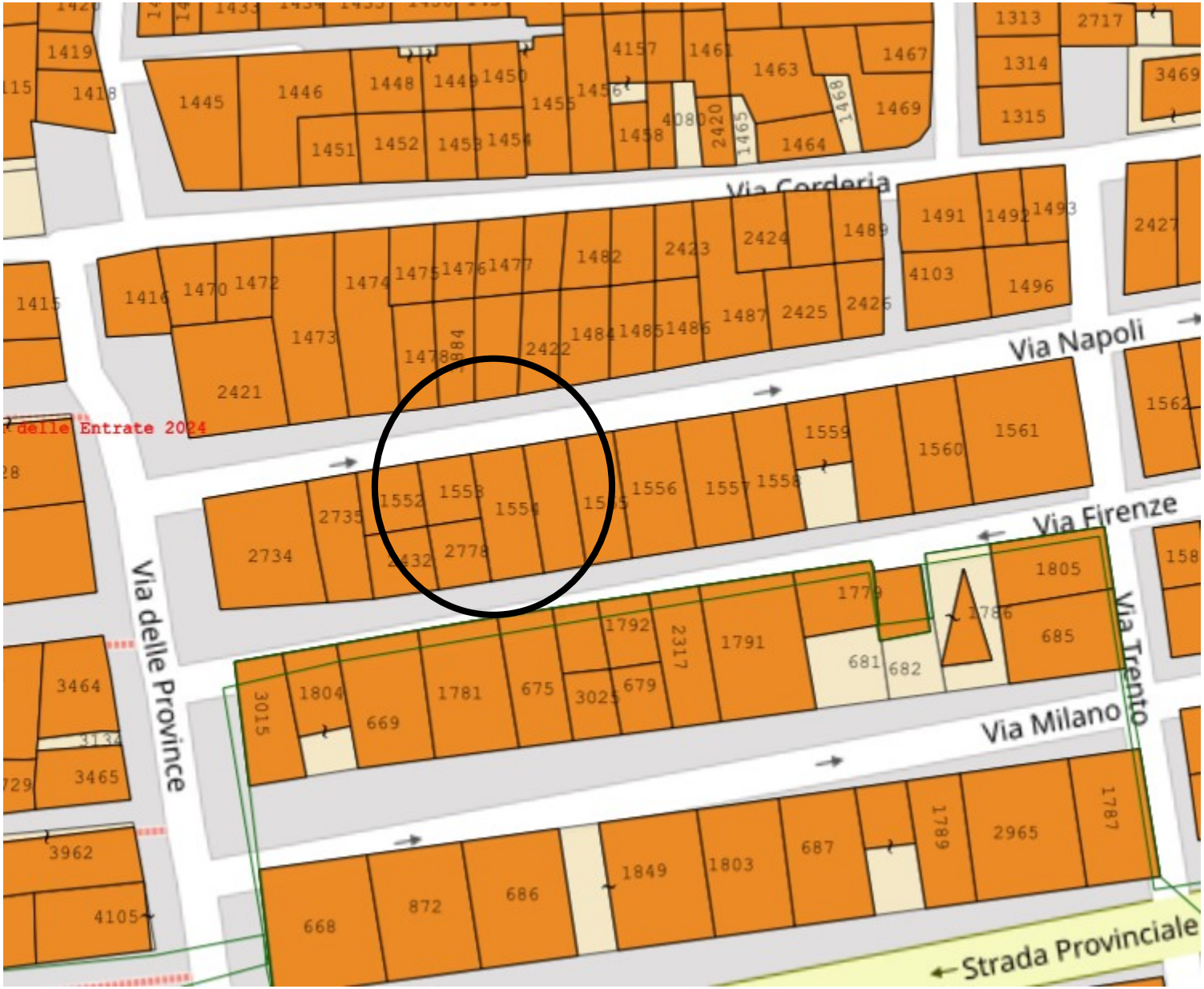
Via Corderia
Via Napoli
Via Firenze
Via Trento
Via Milano
Via delle Province
Strada Provinciale
delle Entrate 2024

Case a 1 Euro Pratola peligna

IMMOBILE 35.

Via Cairoli n. 18

Pratola Peligna (AQ)

Foglio. 5 partic. N. 1838- vani 5

NUMERO PIANI T – 1 – 2 -3

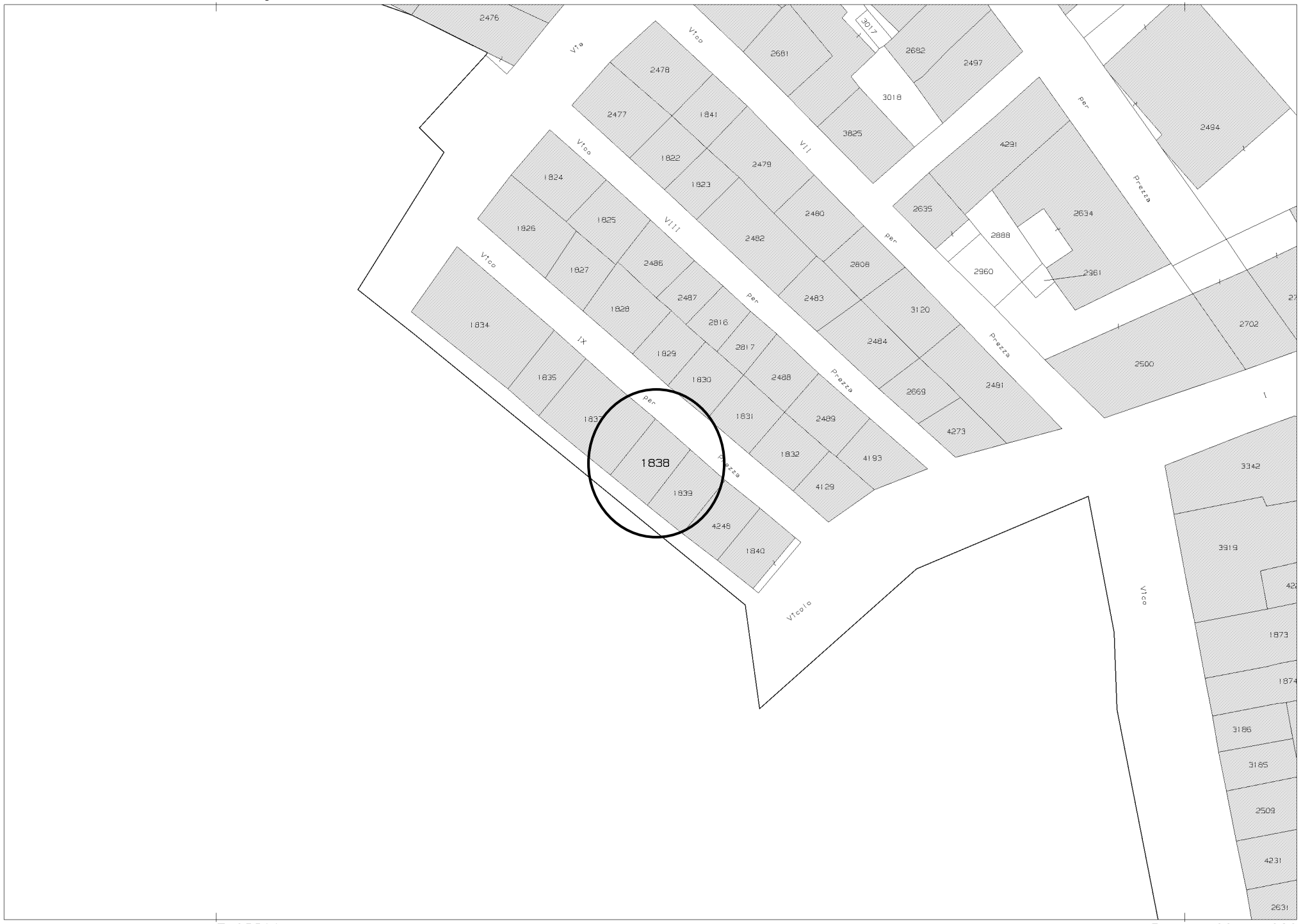

E=35500

1 Particella: 1838

Comune: (AQ) PRATOLA PELIGNA
Foglio: 5 All: D

Scala originale: 1:500
Dimensione cornice: 133.500 x 94.500 m.

Protcollo pratica T52850/2025

9-Gen-2025 9:44:7

16
18
POLIZIA LOCALE
MATERA PERICOLO

Data presentazione: 15/11/1990 - Data: 09/01/2025 - n. T201062 - Richiedente: DGRCLD77H57L103H

MODULARIO
F. rig. rend. 497

MINISTERO DELLE FINANZE
DIREZIONE GENERALE DEL CATASTO E DEI SS.TT.EE.

CATASTO EDILIZIO URBANO (RDL 13-4-1939, n. 652)

MOD. BN (CEU)

LIRE 250

Planimetria di u.i.u. in Comune di PRATOLA PELIGNA via CAIROLI civ.

PIANO TERRA

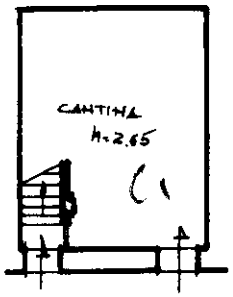

VIA CAIROLI

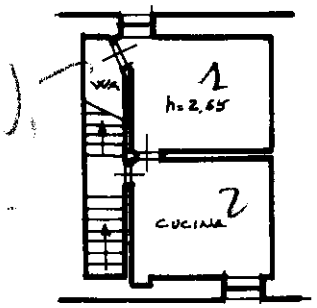

PIANO PRIMO

VIA CAIROLI

PIANO SECONDO

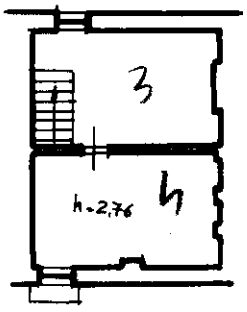

VIA CAIROLI

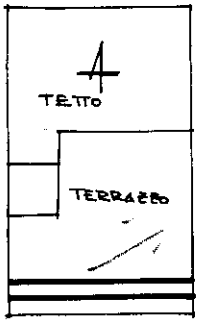

PIANO TERZO

VIA CAIROLI

ORIENTAMENTO

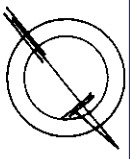

SCALA DI 1:200

Catasto dei Fabbricati - Situazione al 09/01/2025 - Comune di PRATOLA PELIGNA(H007) - < Foglio 5 - Particella 1838 - Subalterno >
VIA CAIROLI Piano T-1 - 2-3

1 0 1 m metri

Dichiarazione di N.C. ☒
Denuncia di variazione ☐
Ultima planimetria in atti

Compilata dal GEOM. PETRELLA PIETRO
(Titolo, cognome e nome)
iscritto all'albo dei GEOMETRI
della provincia di L'AQUILA n. 1239
data 03-10-990 Firma Pietro Petrella

RISERVATO ALL'UFFICIO
CONTROLLATA SOPRALUOGO
27-4-95 IL TECNICO

Identificativi catastali:
f. 15 p. 1838 sub. —

Roma - Istituto Poligrafico e Zecca dello Stato - R.V.

Data presentazione: 15/11/1990 - Data: 09/01/2025 - n. T201062 - Richiedente: DGRCLD77H57L103H
Totale schede: 1 - Formato di acquisizione: A4(210x297) - Formato stampa richiesto: A4(210x297)